

**Auswertung der Verjüngungsinventur 2024 für die Hegegemeinschaft 461 - Küps (Landkreis Kronach)**

Anzahl der erfassten Verjüngungsflächen: 34, davon ungeschützt: 13, teilweise geschützt: 0, vollständig geschützt: 21

**Verjüngungspflanzen ab 20 Zentimeter Höhe bis zur maximalen Verbisshöhe**

Baumartengruppe	Aufgenommene Pflanzen insgesamt		Pflanzen ohne Verbiss und ohne Fegeschaden		Pflanzen mit Verbiss und/oder Fegeschaden		Pflanzen mit Leittriebverbiss		Pflanzen mit Verbiss im oberen Drittel		Pflanzen mit Fegeschaden	
	Anzahl	Anteil (%)	Anzahl	Anteil (%)	Anzahl	Anteil (%)	Anzahl	Anteil (%)	Anzahl	Anteil (%)	Anzahl	Anteil (%)
Fichte	364	37,3	350	96,2	14	3,8	13	3,6	14	3,8	0	0,0
Tanne	3	0,3	0	0,0	3	100,0	1	33,3	3	100,0	0	0,0
Kiefer	8	0,8	7	87,5	1	12,5	0	0,0	0	0,0	1	12,5
Sonst. Nadelholz	10	1,0	6	60,0	4	40,0	4	40,0	4	40,0	0	0,0
<b>Nadelholz gesamt</b>	<b>385</b>	<b>39,5</b>	<b>363</b>	<b>94,3</b>	<b>22</b>	<b>5,7</b>	<b>18</b>	<b>4,7</b>	<b>21</b>	<b>5,5</b>	<b>1</b>	<b>0,3</b>
Buche	240	24,6	194	80,8	46	19,2	39	16,3	46	19,2	1	0,4
Eiche	33	3,4	31	93,9	2	6,1	1	3,0	2	6,1	0	0,0
Edellaubholz	286	29,3	173	60,5	113	39,5	99	34,6	112	39,2	1	0,3
Sonst. Laubholz	31	3,2	19	61,3	12	38,7	12	38,7	12	38,7	0	0,0
<b>Laubholz gesamt</b>	<b>590</b>	<b>60,5</b>	<b>417</b>	<b>70,7</b>	<b>173</b>	<b>29,3</b>	<b>151</b>	<b>25,6</b>	<b>172</b>	<b>29,2</b>	<b>2</b>	<b>0,3</b>
<b>Alle Baumarten</b>	<b>975</b>	<b>100,0</b>	<b>780</b>	<b>80,0</b>	<b>195</b>	<b>20,0</b>	<b>169</b>	<b>17,3</b>	<b>193</b>	<b>19,8</b>	<b>3</b>	<b>0,3</b>

**Verjüngungspflanzen kleiner 20 Zentimeter Höhe**

Baumartengruppe	Aufgenommene Pflanzen insgesamt		Pflanzen ohne Verbiss im oberen Drittel		Pflanzen mit Verbiss im oberen Drittel	
	Anzahl	Anteil (%)	Anzahl	Anteil (%)	Anzahl	Anteil (%)
Fichte	18	11,4	18	100,0	0	0,0
Tanne	5	3,2	2	40,0	3	60,0
Kiefer	0	0,0	0	0,0	0	0,0
Sonst. Nadelholz	2	1,3	2	100,0	0	0,0
<b>Nadelholz gesamt</b>	<b>25</b>	<b>15,8</b>	<b>22</b>	<b>88,0</b>	<b>3</b>	<b>12,0</b>
Buche	58	36,7	58	100,0	0	0,0
Eiche	9	5,7	9	100,0	0	0,0
Edellaubholz	63	39,9	62	98,4	1	1,6
Sonst. Laubholz	3	1,9	3	100,0	0	0,0
<b>Laubholz gesamt</b>	<b>133</b>	<b>84,2</b>	<b>132</b>	<b>99,2</b>	<b>1</b>	<b>0,8</b>
<b>Alle Baumarten</b>	<b>158</b>	<b>100,0</b>	<b>154</b>	<b>97,5</b>	<b>4</b>	<b>2,5</b>

**Verjüngungspflanzen über Verbisshöhe (Erhebung von Fegeschäden)**

Baumartengruppe	Aufgenommene Pflanzen insgesamt		Pflanzen ohne Fegeschaden		Pflanzen mit Fegeschaden	
	Anzahl	Anteil (%)	Anzahl	Anteil (%)	Anzahl	Anteil (%)
Fichte	22	55,0	22	100,0	0	0,0
Tanne	0	0,0	0	0,0	0	0,0
Kiefer	0	0,0	0	0,0	0	0,0
Sonst. Nadelholz	0	0,0	0	0,0	0	0,0
<b>Nadelholz gesamt</b>	<b>22</b>	<b>55,0</b>	<b>22</b>	<b>100,0</b>	<b>0</b>	<b>0,0</b>
Buche	12	30,0	12	100,0	0	0,0
Eiche	0	0,0	0	0,0	0	0,0
Edellaubholz	5	12,5	5	100,0	0	0,0
Sonst. Laubholz	1	2,5	1	100,0	0	0,0
<b>Laubholz gesamt</b>	<b>18</b>	<b>45,0</b>	<b>18</b>	<b>100,0</b>	<b>0</b>	<b>0,0</b>
<b>Alle Baumarten</b>	<b>40</b>	<b>100,0</b>	<b>40</b>	<b>100,0</b>	<b>0</b>	<b>0,0</b>

**Anteile der Baumartengruppen in den verschiedenen Höhenstufen  
Verteilung der Pflanzen ab 20 Zentimeter bis zur maximalen Verbisshöhe auf drei Höhenstufen  
Hegegemeinschaft 461 - Küps (Landkreis Kronach)**

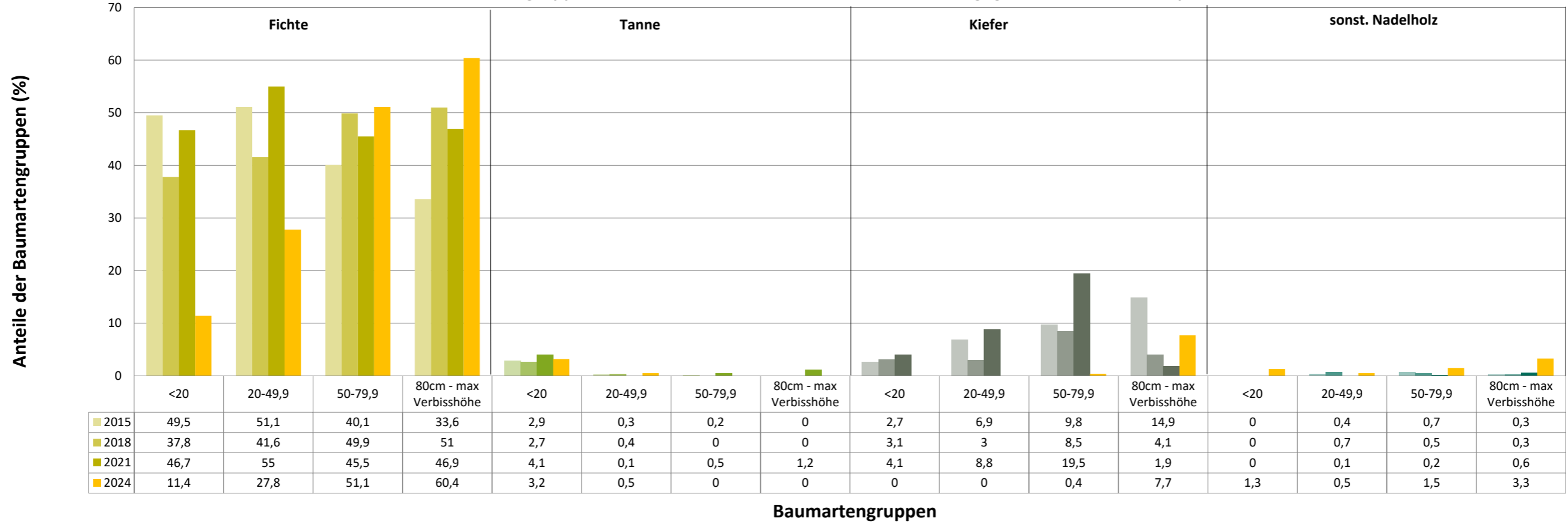
Baumartengruppe	Aufgenommene Pflanzen insgesamt						Pflanzen ohne Verbiss und ohne Fegeschaden						Pflanzen mit Verbiss und/oder Fegeschaden					
	20 - 49,9 cm		50 - 79,9 cm		80 cm - max. Verbisshöhe		20 - 49,9 cm		50 - 79,9 cm		80 cm - max. Verbisshöhe		20 - 49,9 cm		50 - 79,9 cm		80 cm - max. Verbisshöhe	
	Anzahl	Anteil (%)	Anzahl	Anteil (%)	Anzahl	Anteil (%)	Anzahl	Anteil (%)	Anzahl	Anteil (%)	Anzahl	Anteil (%)	Anzahl	Anteil (%)	Anzahl	Anteil (%)	Anzahl	Anteil (%)
Fichte	170	27,8	139	51,1	55	60,4	163	95,9	133	95,7	54	98,2	7	4,1	6	4,3	1	1,8
Tanne	3	0,5	0	0,0	0	0,0	0	0,0	0	0,0	0	0,0	3	100,0	0	0,0	0	0,0
Kiefer	0	0,0	1	0,4	7	7,7	0	0,0	1	100,0	6	85,7	0	0,0	0	0,0	1	14,3
Sonstiges Nadelholz	3	0,5	4	1,5	3	3,3	2	66,7	4	100,0	0	0,0	1	33,3	0	0,0	3	100,0
<b>Nadelholz gesamt</b>	<b>176</b>	<b>28,8</b>	<b>144</b>	<b>52,9</b>	<b>65</b>	<b>71,4</b>	<b>165</b>	<b>93,8</b>	<b>138</b>	<b>95,8</b>	<b>60</b>	<b>92,3</b>	<b>11</b>	<b>6,3</b>	<b>6</b>	<b>4,2</b>	<b>5</b>	<b>7,7</b>
Buche	153	25,0	72	26,5	15	16,5	129	84,3	57	79,2	8	53,3	24	15,7	15	20,8	7	46,7
Eiche	32	5,2	0	0,0	1	1,1	30	93,8	0	0,0	1	100,0	2	6,3	0	0,0	0	0,0
Edellaubholz	226	36,9	53	19,5	7	7,7	152	67,3	18	34,0	3	42,9	74	32,7	35	66,0	4	57,1
Sonstiges Laubholz	25	4,1	3	1,1	3	3,3	15	60,0	1	33,3	3	100,0	10	40,0	2	66,7	0	0,0
<b>Laubholz gesamt</b>	<b>436</b>	<b>71,2</b>	<b>128</b>	<b>47,1</b>	<b>26</b>	<b>28,6</b>	<b>326</b>	<b>74,8</b>	<b>76</b>	<b>59,4</b>	<b>15</b>	<b>57,7</b>	<b>110</b>	<b>25,2</b>	<b>52</b>	<b>40,6</b>	<b>11</b>	<b>42,3</b>
<b>Alle Baumarten</b>	<b>612</b>	<b>100,0</b>	<b>272</b>	<b>100,0</b>	<b>91</b>	<b>100,0</b>	<b>491</b>	<b>80,2</b>	<b>214</b>	<b>78,7</b>	<b>75</b>	<b>82,4</b>	<b>121</b>	<b>19,8</b>	<b>58</b>	<b>21,3</b>	<b>16</b>	<b>17,6</b>

**Hochgerechnete Pflanzendichten (Individuen je Hektar) der Baumartengruppen  
Verjüngungspflanzen ab 20 Zentimeter Höhe bis zur maximalen Verbisshöhe  
Hegegemeinschaft 461 - Küps (Landkreis Kronach)**

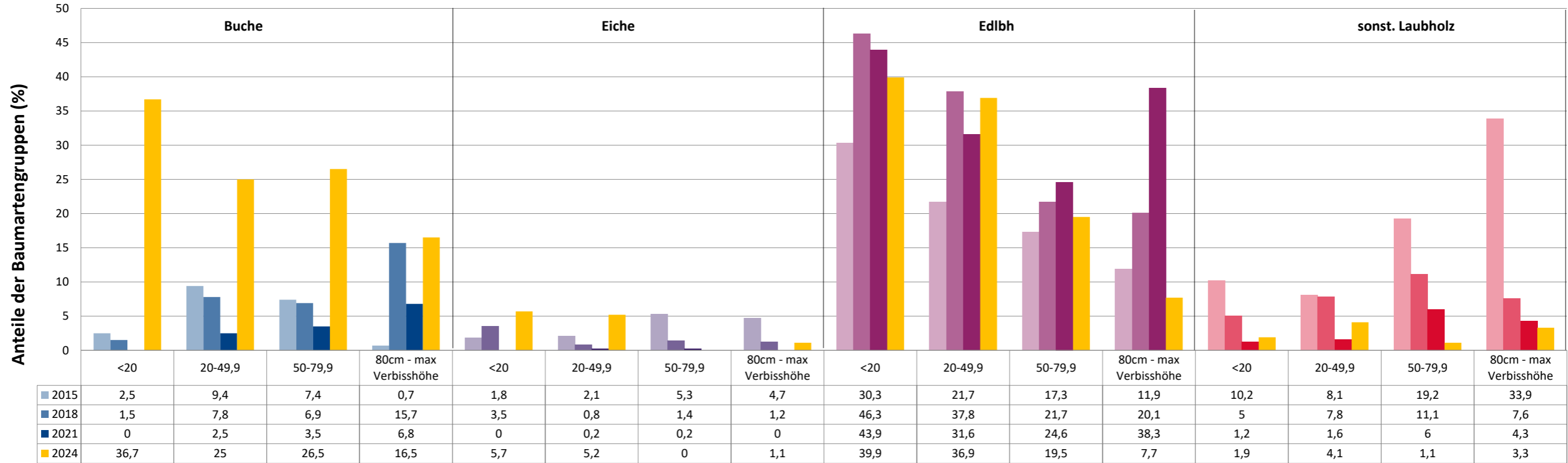
Baumartengruppe	Pflanzen insgesamt				Pflanzen ohne Verbiss und ohne Fegeschaden				Pflanzen mit Verbiss und/oder Fegeschaden			
	Individuen je Hektar				Individuen je Hektar				Individuen je Hektar			
	arithmet. Mittel	Median	minimale Dichte	maximale Dichte	arithmet. Mittel	Median	minimale Dichte	maximale Dichte	arithmet. Mittel	Median	minimale Dichte	maximale Dichte
<b>Fichte</b>	16099	12665	62	44768	15491	12284	62	44768	608	86	0	2197
<b>Tanne</b>	1298	1298	1298	1298	0	0	0	0	1298	1298	1298	1298
<b>Kiefer</b>	2177	2177	344	4009	1843	1843	344	3341	334	334	0	668
<b>Sonst. Nadelholz</b>	3662	3662	3662	3662	2197	2197	2197	2197	1465	1465	1465	1465
<b>Nadelholz gesamt</b>	17263	12665	62	48778	16226	12284	62	48109	1037	420	0	3662
<b>Buche</b>	3988	1607	80	13124	3304	1100	0	11017	684	256	0	2306
<b>Eiche</b>	1239	1239	624	1854	1177	1177	624	1731	62	62	0	124
<b>Edellaubholz</b>	21879	7167	124	66517	13436	3980	124	37250	8442	3187	0	29268
<b>Sonst. Laubholz</b>	1099	668	124	3283	703	668	124	1719	396	0	0	1563
<b>Laubholz gesamt</b>	13779	5974	254	66517	9195	4018	254	37250	4584	1550	0	29268
<b>Alle Baumarten</b>	24402	15590	4636	66517	19180	13096	3584	49446	5222	2389	556	29268

Bei der Beurteilung der hochgerechneten durchschnittlichen Pflanzendichten in der Hegegemeinschaft ist unbedingt zu beachten, dass die arithmetischen Mittel durch einzelne sehr individuenreiche Naturverjüngungsflächen (mit über 10.000 Pflanzen je Hektar) stark angehoben werden, während individuenärmere Verjüngungsflächen kaum ins Gewicht fallen. Der Median stellt dagegen die Mitte der errechneten Pflanzendichten der einzelnen Verjüngungsflächen dar, auf denen die Baumartengruppe vorkommt. Minimale bzw. maximale Dichte sind die hochgerechneten Pflanzendichten der Verjüngungsflächen, auf denen die Baumartengruppe am wenigsten dicht bzw. am dichtesten vorkommt (Flächen ohne Vorkommen der Baumartengruppe sind dabei nicht berücksichtigt). Außerdem gilt es zu beachten, dass bei der Verjüngungsinventur zum Forstlichen Gutachten nur Verjüngungsflächen erfasst werden, die mindestens 1.300 Pflanzen je Hektar der Höhenstufe „Ab 20 Zentimeter bis zur maximalen Verbisshöhe“ aufweisen. Spärlicher verjüngte Flächen werden nicht erfasst.

Anteile der Baumartengruppen in verschiedenen Höhenstufen für die die Hegegemeinschaft 461 - Küps (Landkreis Kronach)

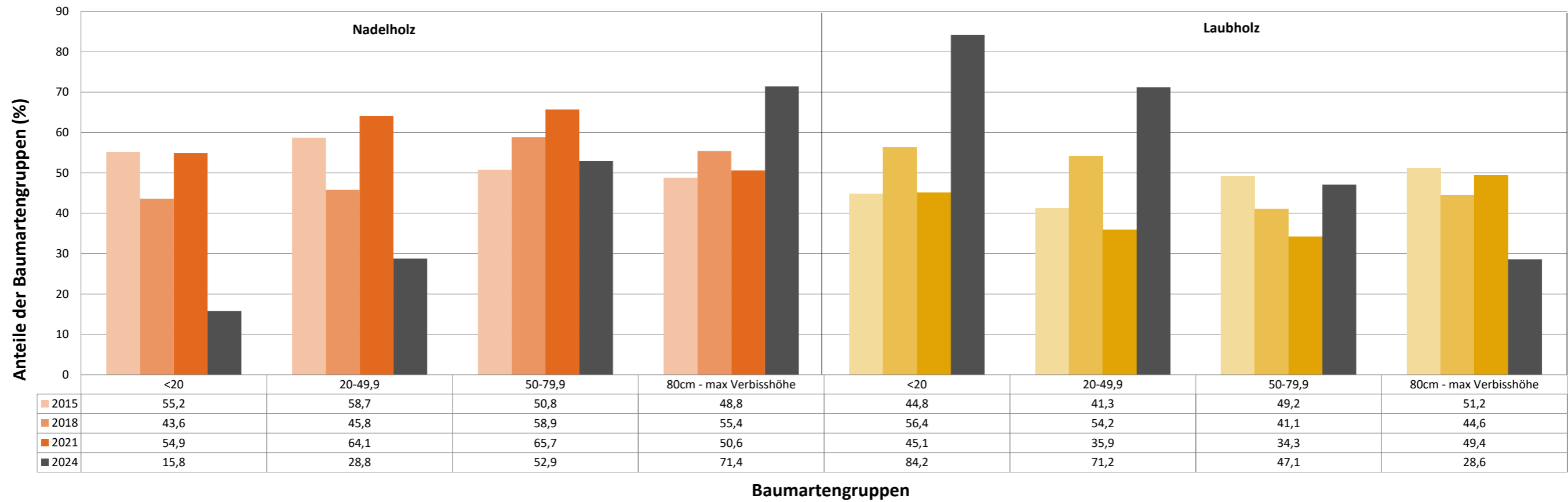


Anteile der Baumartengruppen in verschiedenen Höhenstufen für die die Hegegemeinschaft 461 - Küps (Landkreis Kronach)

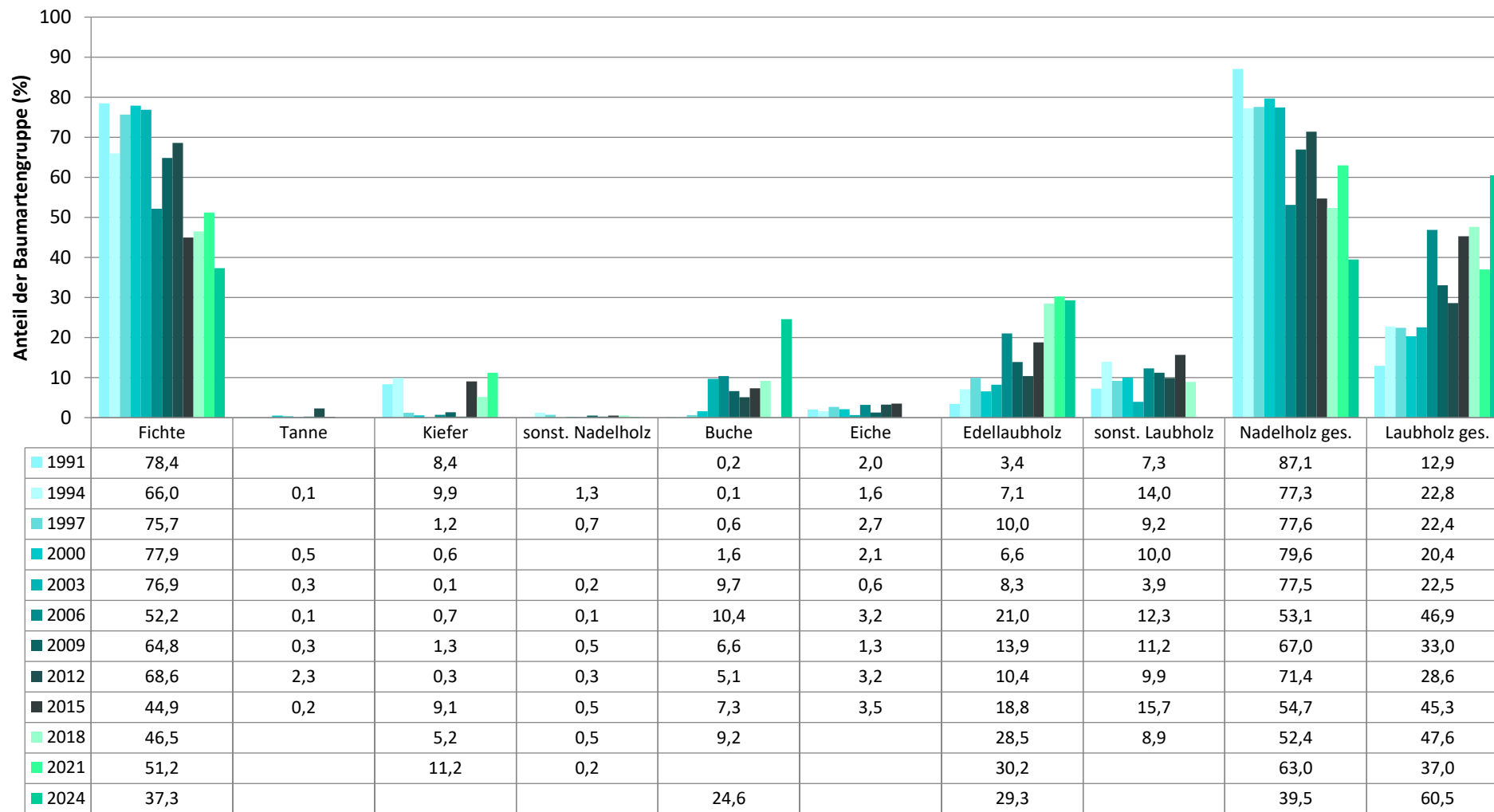


Baumartengruppen

Anteile der Baumartengruppen in verschiedenen Höhenstufen für die die Hegegemeinschaft 461 - Küps (Landkreis Kronach)

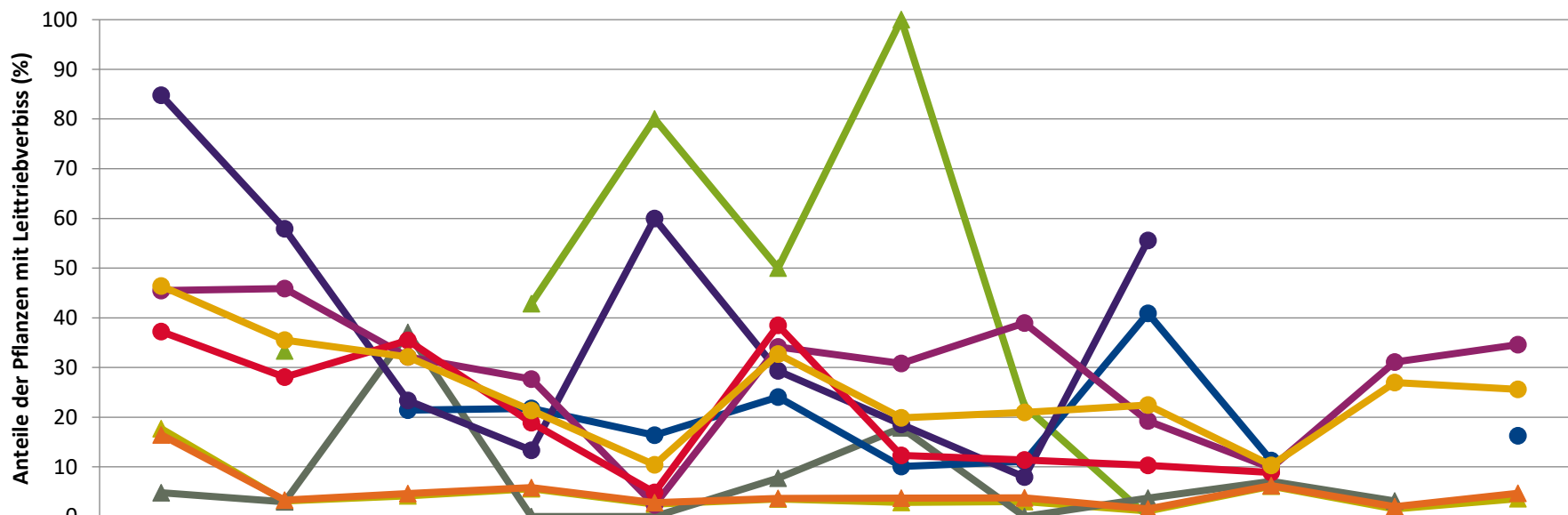


**Zeitreihe der Baumartenanteile der aufgenommenen Verjüngungspflanzen**  
**Höhenbereich: ab 20 Zentimeter Höhe bis zur maximalen Verbisshöhe**  
**Hegegemeinschaft 461 - Küps (Landkreis Kronach)**



Baumartengruppe

**Zeitreihe der Anteile der Pflanzen mit Leittriebverbiss: Höhenbereich ab 20 Zentimeter bis zur maximalen Verbisshöhe  
Hegegemeinschaft 461 - Küps (Landkreis Kronach)**

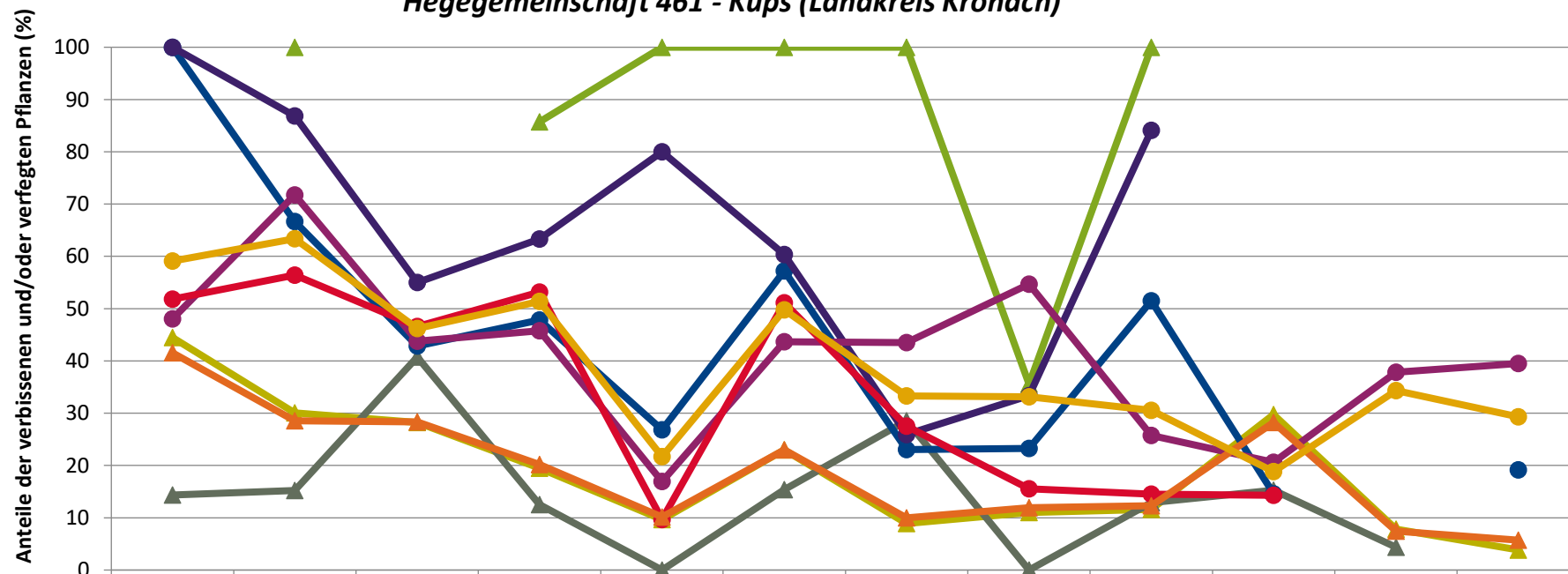


	1991	1994	1997	2000	2003	2006	2009	2012	2015	2018	2021	2024
Fichte	17,7	3,2	4,2	5,6	2,5	3,5	2,9	3,0	1,1	6,1	1,5	3,6
Tanne		33,3		42,9	80,0	50,0	100,0	22,2	0,0			
Kiefer	4,8	3,0	37,0	0,0	0,0	7,7	17,9	0,0	3,7	7,1	3,1	
Buche			21,4	21,7	16,3	24,1	10,1	11,1	40,9	11,3		16,3
Eiche	84,8	57,9	23,3	13,3	60,0	29,3	18,5	7,9	55,6			
Edellaub.	45,5	45,9	32,1	27,7	2,3	34,1	30,8	38,9	19,2	9,8	31,1	34,6
sonst. Laub.	37,2	28,1	35,4	18,9	4,8	38,5	12,3	11,4	10,3	8,8		
Nadelbäume	16,4	3,3	4,6	5,8	2,8	3,7	3,7	3,7	1,5	6,3	2,0	4,7
Laubbäume	46,4	35,5	32,1	21,4	10,4	32,7	19,9	21,0	22,5	10,3	26,9	25,6

Jahr



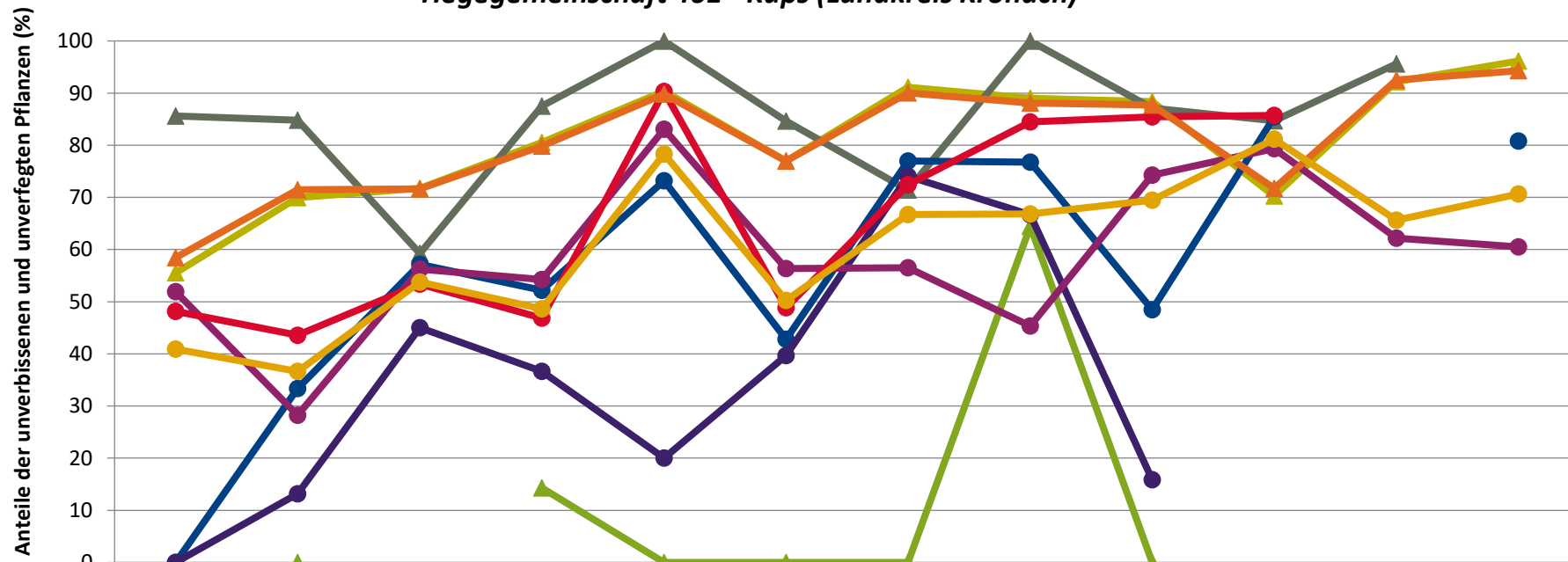
**Zeitreihe der Anteile der Pflanzen mit Verbiss und/oder Fegeschäden  
Höhenbereich: ab 20 Zentimeter bis zur maximalen Verbisshöhe  
Hegegemeinschaft 461 - Küps (Landkreis Kronach)**



	1991	1994	1997	2000	2003	2006	2009	2012	2015	2018	2021	2024
▲ Fichte	44,5	30,1	28,2	19,5	9,7	23,0	8,9	11,0	11,6	29,7	7,8	3,8
▲ Kiefer	14,4	15,2	40,7	12,5	0,0	15,4	28,6	0,0	12,9	15,3	4,4	
▲ Tanne		100,0		85,7	100,0	100,0	100,0	35,6	100,0			
● Buche	100,0	66,7	42,9	47,8	26,8	57,2	23,0	23,2	51,5	14,6		19,2
● Eiche	100,0	86,8	55,0	63,3	80,0	60,3	25,9	33,3	84,1			
● Edellaub.	48,1	71,8	43,8	45,7	16,9	43,7	43,5	54,7	25,7	20,6	37,8	39,5
● sonst. Laub.	51,8	56,4	46,6	53,1	9,7	51,1	27,5	15,5	14,5	14,3		
▲ Nadelbäume	41,6	28,5	28,4	20,2	10,2	23,0	10,0	11,9	12,3	28,2	7,5	5,7
● Laubbäume	59,1	63,4	46,2	51,4	21,7	49,8	33,3	33,2	30,6	18,8	34,3	29,3

Jahr

**Zeitreihe der Anteile der Pflanzen ohne Verbiss und ohne Fegeschäden  
Höhenbereich: ab 20 Zentimeter bis zur maximalen Verbisshöhe  
Hegegemeinschaft 461 - Küps (Landkreis Kronach)**



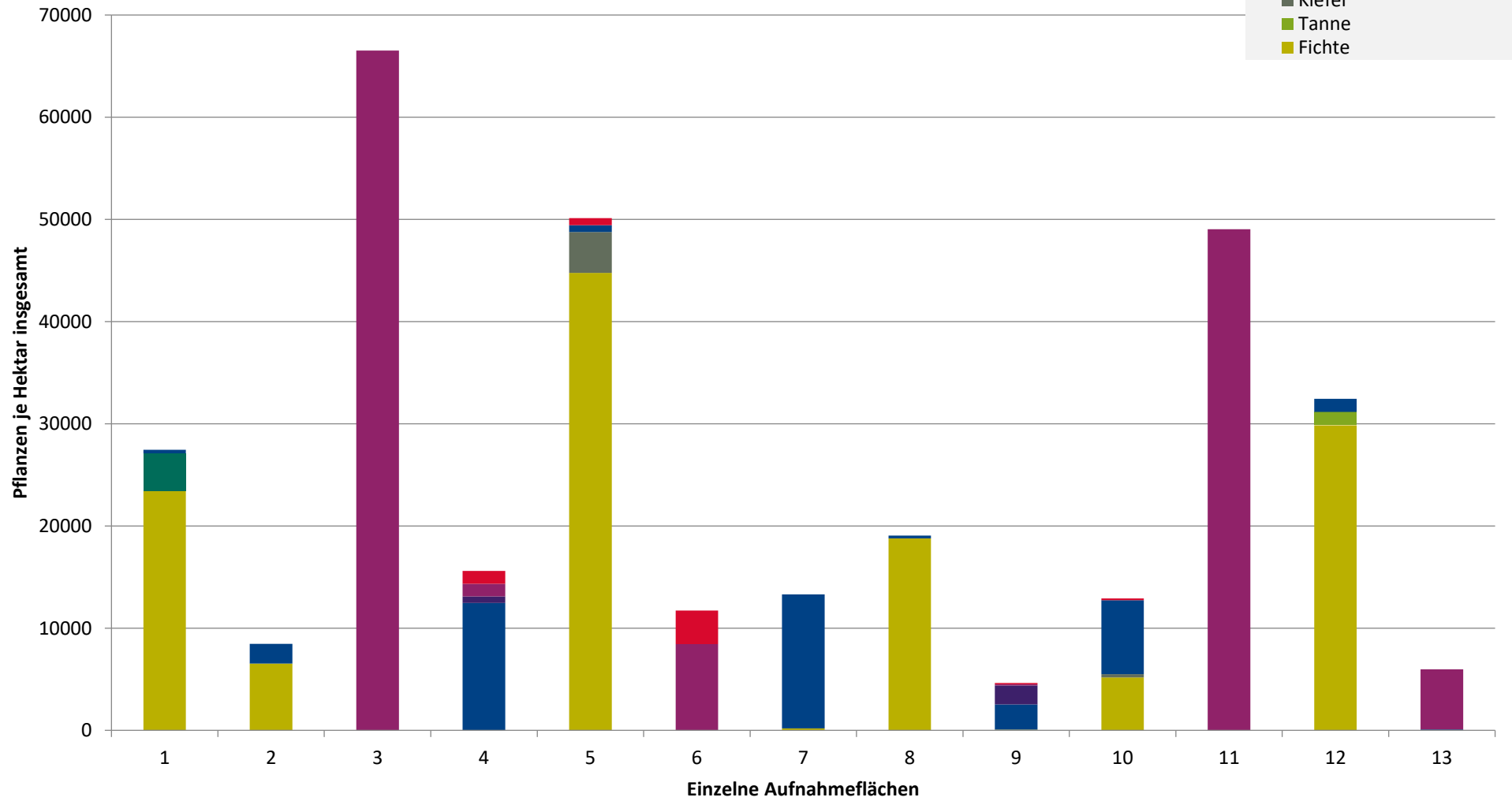
	1991	1994	1997	2000	2003	2006	2009	2012	2015	2018	2021	2024
—▲— Fichte	55,5	69,9	71,8	80,5	90,3	77,0	91,1	89,0	88,4	70,3	92,2	96,2
—▲— Tanne		0,0		14,3	0,0	0,0	0,0	64,4	0,0			
—▲— Kiefer	85,6	84,8	59,3	87,5	100,0	84,6	71,4	100,0	87,1	84,7	95,6	
—●— Buche	0,0	33,3	57,1	52,2	73,2	42,8	77,0	76,8	48,5	85,4		80,8
—●— Eiche	0,0	13,2	45,0	36,7	20,0	39,7	74,1	66,7	15,9			
—●— Edellaub.	51,9	28,2	56,3	54,3	83,1	56,3	56,5	45,3	74,3	79,4	62,2	60,5
—●— sonst. Laub.	48,2	43,6	53,4	46,9	90,3	48,9	72,5	84,5	85,5	85,7		
—▲— Nadelbäume	58,4	71,5	71,6	79,8	89,8	77,0	90,0	88,1	87,7	71,8	92,5	94,3
—●— Laubbäume	40,9	36,6	53,8	48,6	78,3	50,2	66,7	66,8	69,4	81,2	65,7	70,7

Jahr

**Hochgerechnete Pflanzendichten (Individuen je Hektar) der Baumartengruppen  
(Pflanzen insgesamt)**

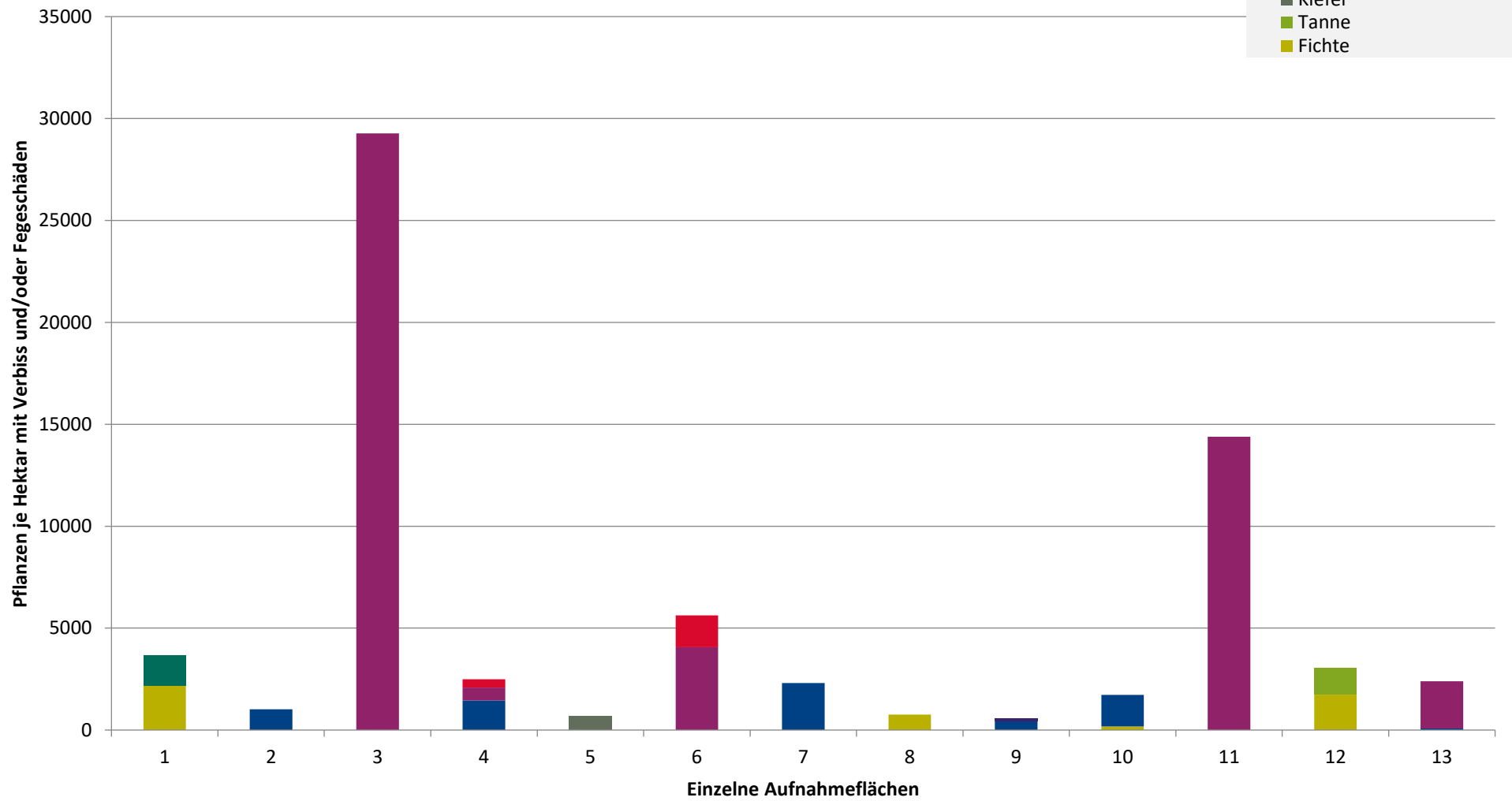
**Höhenbereich: ab 20 Zentimeter bis zur maximalen Verbisshöhe  
Hegegemeinschaft 461 - Küps (Landkreis Kronach)**

- sonstige Laubbäume
- Edellaubbäume
- Eiche
- Buche
- sonstige Nadelbäume
- Kiefer
- Tanne
- Fichte



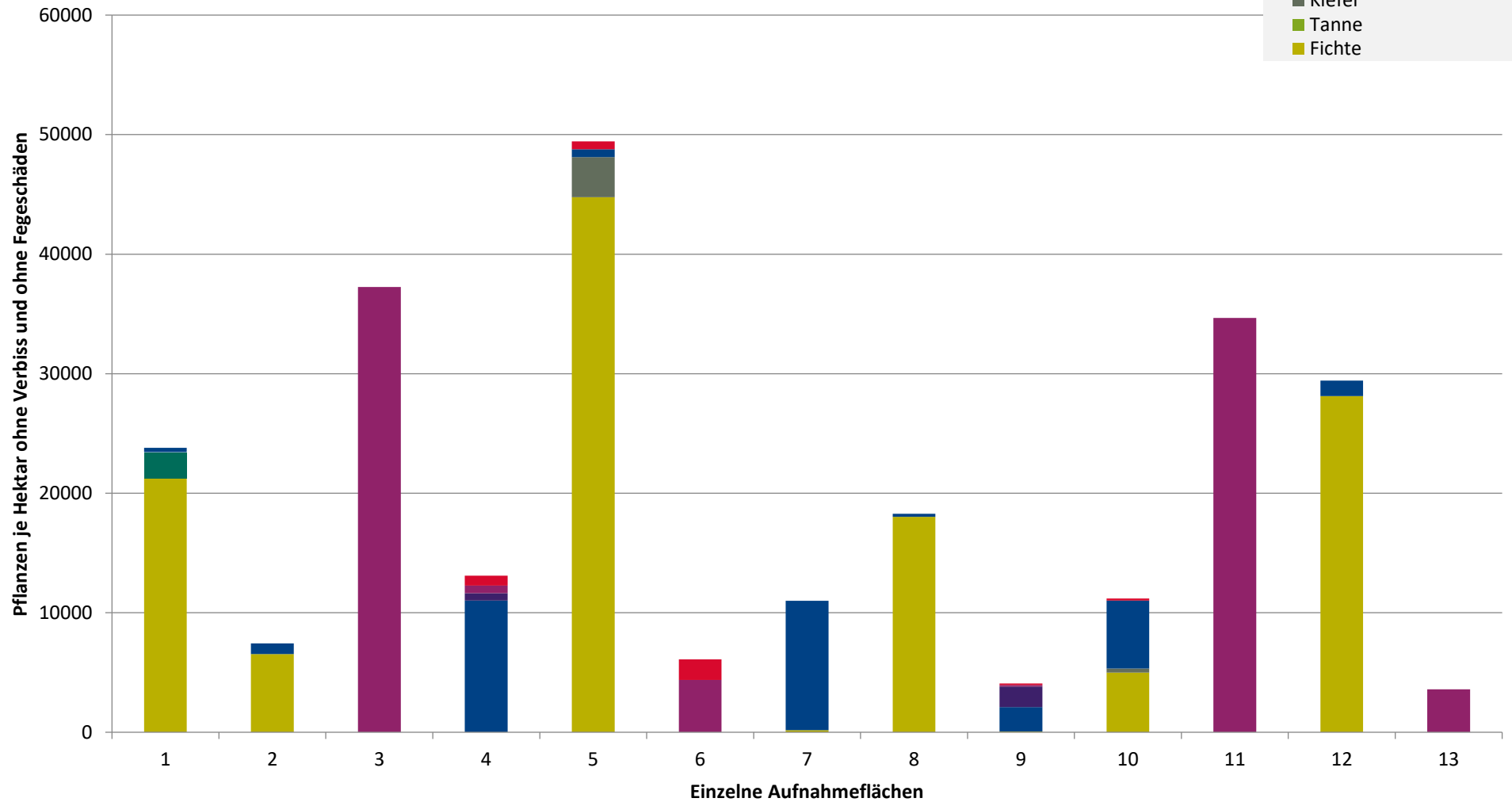
**Hochgerechnete Pflanzendichten (Individuen je Hektar) der Baumartengruppen  
(Pflanzen mit Verbiss und/oder Fegeschäden)  
Höhenbereich: ab 20 Zentimeter bis zur maximalen Verbisshöhe  
Hegegemeinschaft 461 - Küps (Landkreis Kronach)**

- sonstige Laubbäume
- Edellaubbäume
- Eiche
- Buche
- sonstige Nadelbäume
- Kiefer
- Tanne
- Fichte



**Hochgerechnete Pflanzendichten (Individuen je Hektar) der Baumartengruppen  
(Pflanzen ohne Verbiss und ohne Fegeschäden)  
Höhenbereich: ab 20 Zentimeter bis zur maximalen Verbisshöhe  
Hegegemeinschaft 461 - Küps (Landkreis Kronach)**

- sonstiges Laubbäume
- Edellaubbäume
- Eiche
- Buche
- sonstige Nadelbäume
- Kiefer
- Tanne
- Fichte



# Verjüngungsinventur 2024

Landkreis Kronach

## Leittriebverbiss Fichte

(Pflanzen ab 20 cm Höhe  
bis zur maximalen Verbisshöhe)

### Legende

#### Leittriebverbiss

- 0 - 5 %
- 6 - 10 %
- 11 - 15 %
- 16 - 20 %
- 21 - 25 %
- > 25 %

+ Baumartengruppe nicht  
vorhanden

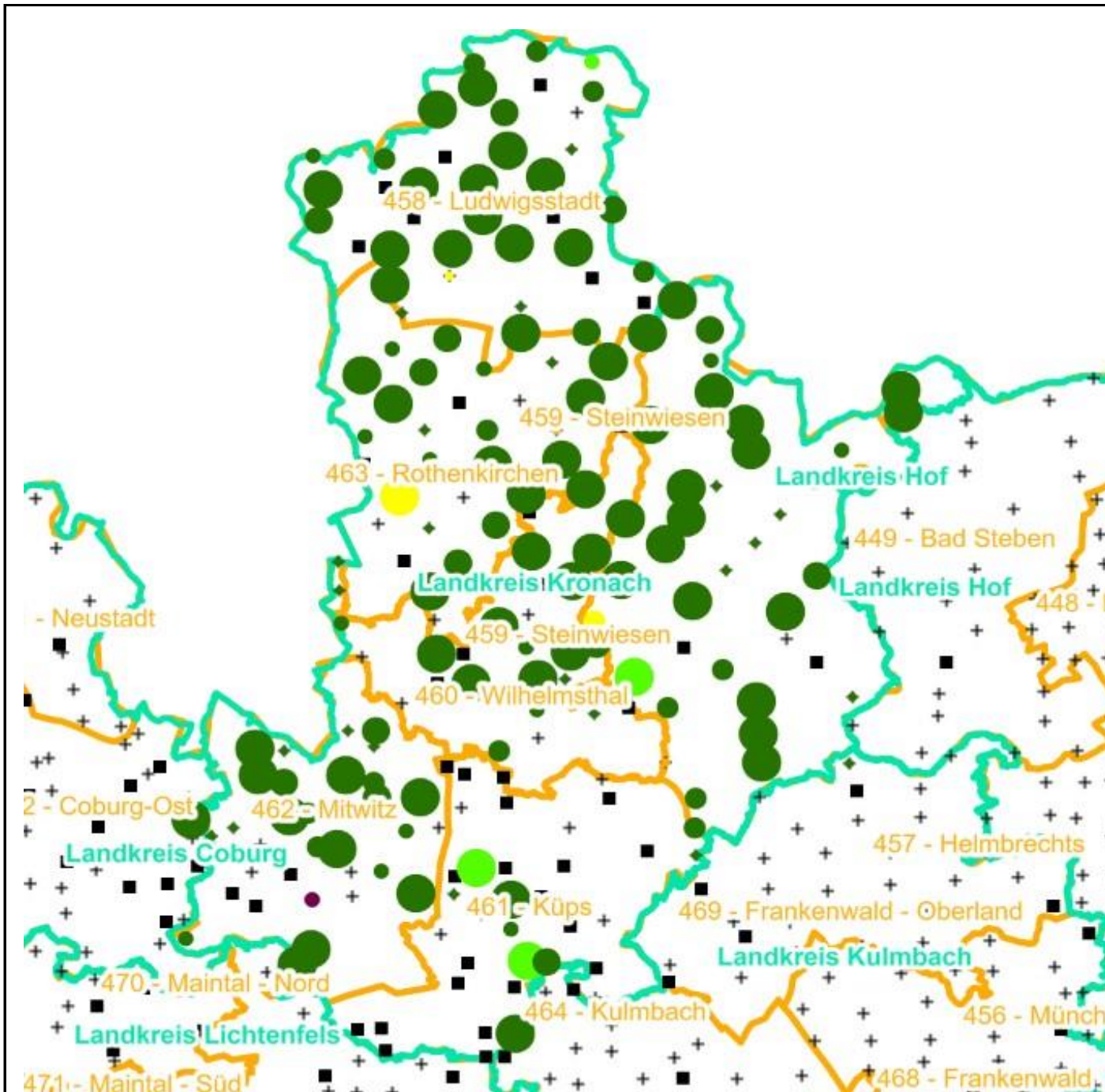
#### Anzahl der aufgenommenen Pflanzen der Baumartengruppe

- 1 - 15
- 16 - 30
- 31 - 45
- 46 - 60
- 61 - 75

■ geschützte Fläche

Landkreisgrenze

Hegegemeinschaftsgrenze



# Verjüngungsinventur 2024

Landkreis Kronach

## Leittriebverbiss Tanne

(Pflanzen ab 20 cm Höhe  
bis zur maximalen Verbisshöhe)

### Legende

#### Leittriebverbiss

- 0 - 10 %
- 11 - 20 %
- 21 - 30 %
- 30 - 40 %
- 41 - 50 %
- > 50 %

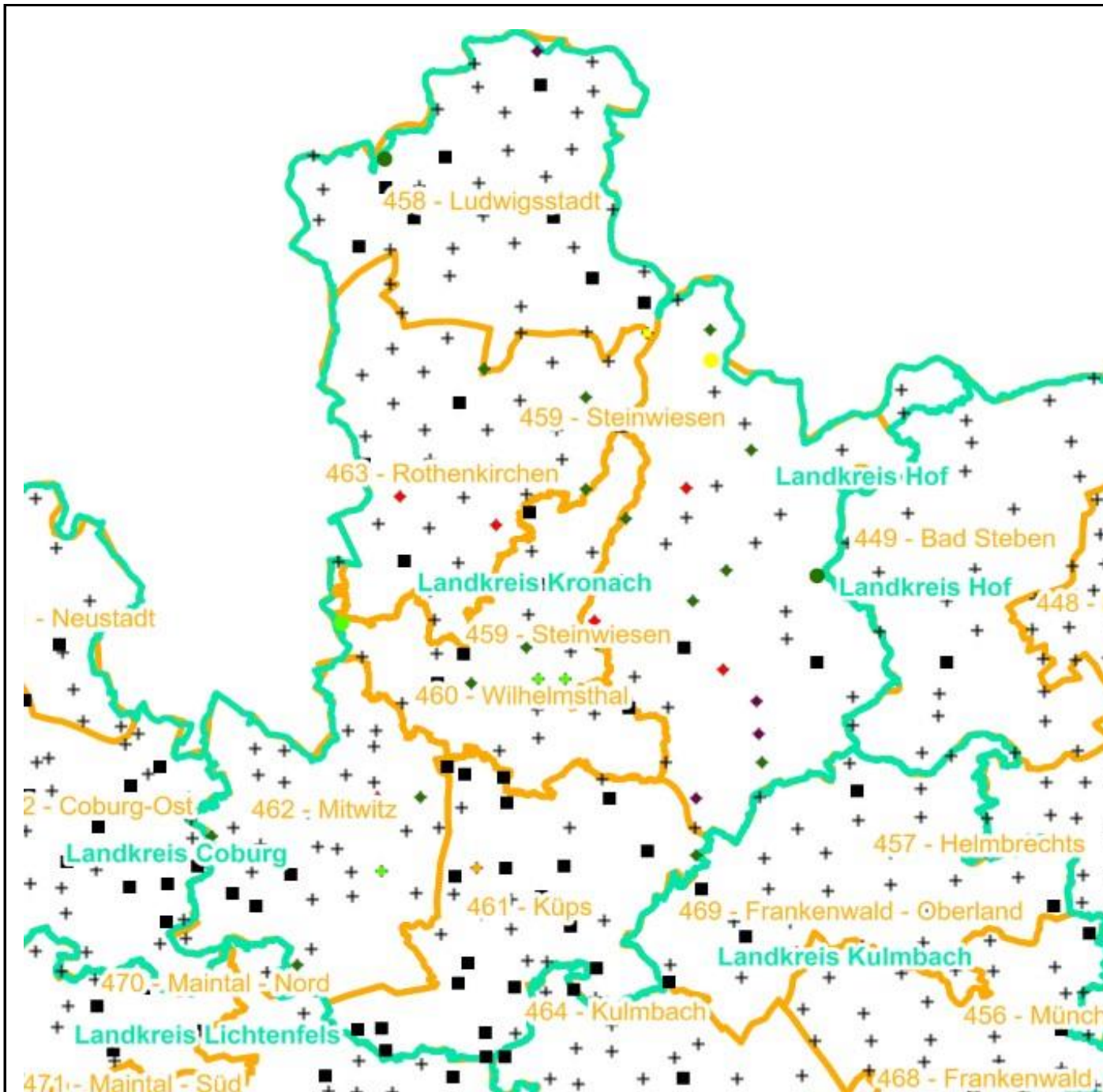
+ Baumartengruppe nicht  
vorhanden

#### Anzahl der aufgenommenen Pflanzen der Baumartengruppe

- 1 - 15
- 16 - 30
- 31 - 45
- 46 - 60
- 61 - 75
- geschützte Fläche

Landkreisgrenze

Hegegemeinschaftsgrenze



# Verjüngungsinventur 2024

Landkreis Kronach

## Leittriebverbiss Kiefer

(Pflanzen ab 20 cm Höhe  
bis zur maximalen Verbisshöhe)

### Legende

#### Leittriebverbiss

- 0 - 5 %
- 6 - 10 %
- 11 - 15 %
- 16 - 20 %
- 21 - 25 %
- > 25 %

+ Baumartengruppe nicht  
vorhanden

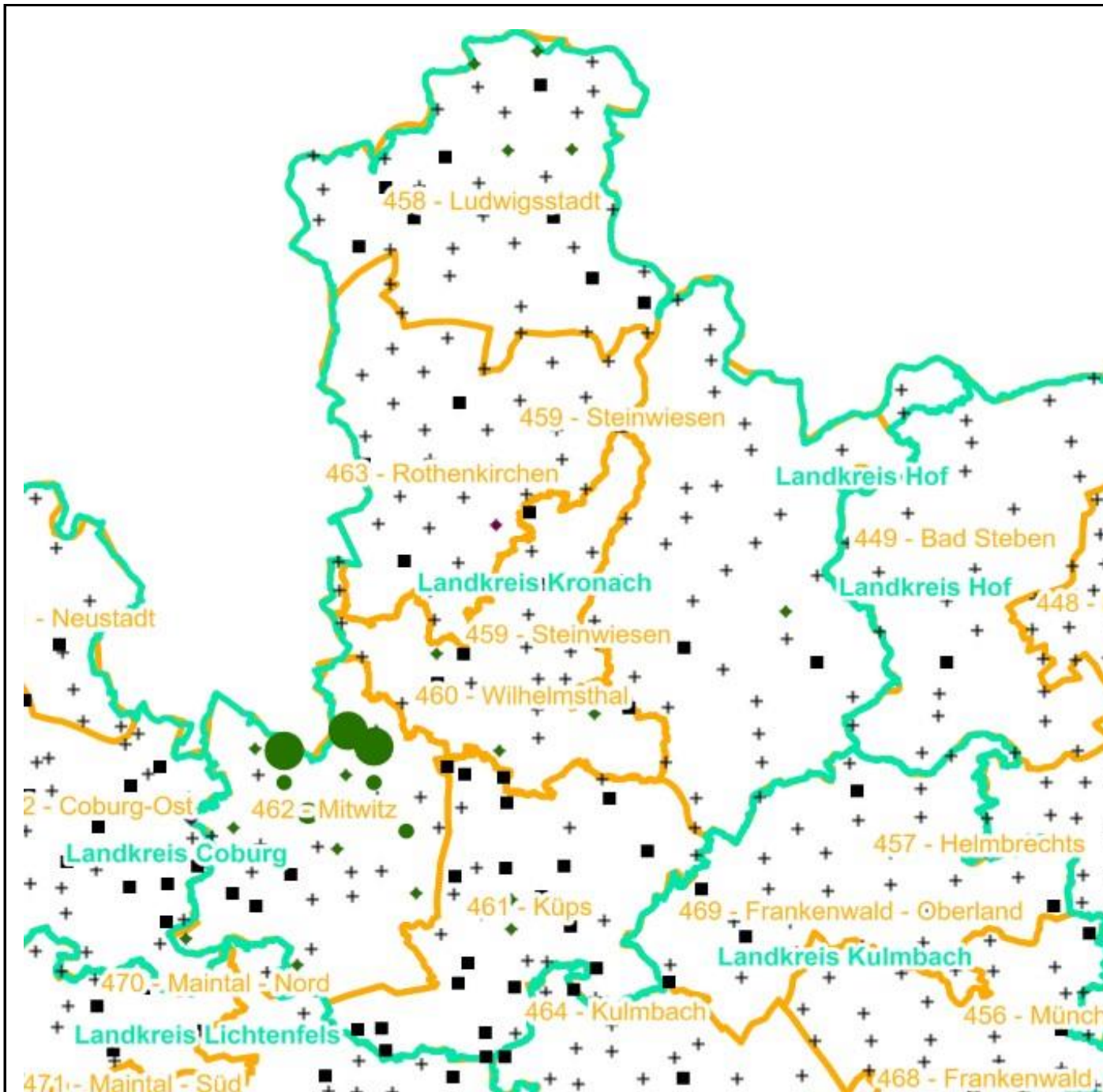
#### Anzahl der aufgenommenen Pflanzen der Baumartengruppe

- 1 - 15
- 16 - 30
- 31 - 45
- 46 - 60
- 61 - 75

■ geschützte Fläche

Landkreisgrenze

Hegegemeinschaftsgrenze





# Verjüngungsinventur 2024

Landkreis Kronach

## Leittriebverbiss Buche

(Pflanzen ab 20 cm Höhe  
bis zur maximalen Verbisshöhe)

### Legende

#### Leittriebverbiss

- 0 - 10 %
- 11 - 20 %
- 21 - 30 %
- 30 - 40 %
- 41 - 50 %
- > 50 %

+ Baumartengruppe nicht  
vorhanden

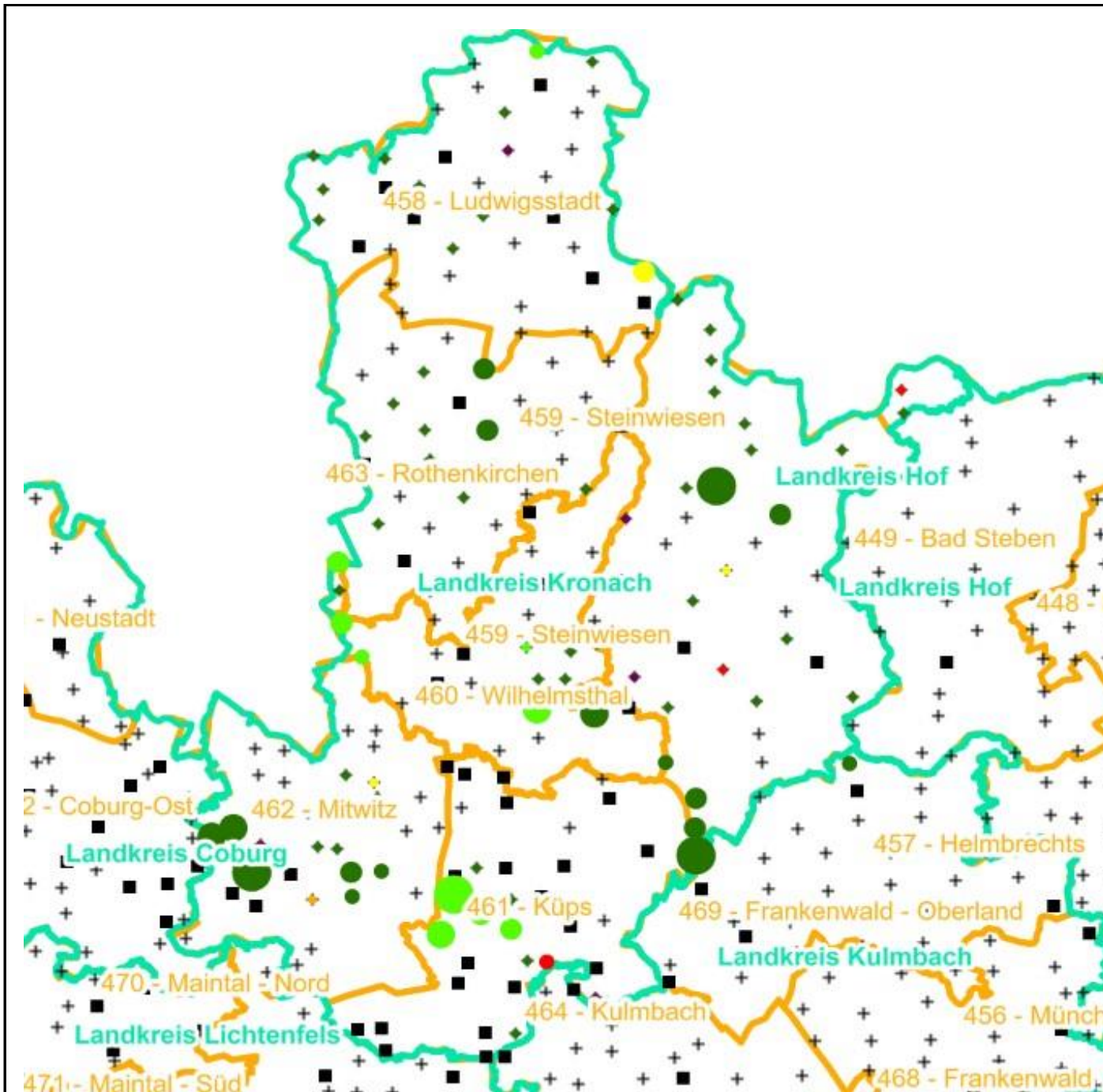
#### Anzahl der aufgenommenen Pflanzen der Baumartengruppe

- 1 - 15
- 16 - 30
- 31 - 45
- 46 - 60
- 61 - 75

■ geschützte Fläche

Landkreisgrenze

Hegegemeinschaftsgrenze



# Verjüngungsinventur 2024

Landkreis Kronach

## Leittriebverbiss Eiche

(Pflanzen ab 20 cm Höhe  
bis zur maximalen Verbisshöhe)

### Legende

#### Leittriebverbiss

- 0 - 10 %
- 11 - 20 %
- 21 - 30 %
- 30 - 40 %
- 41 - 50 %
- > 50 %

+ Baumartengruppe nicht  
vorhanden

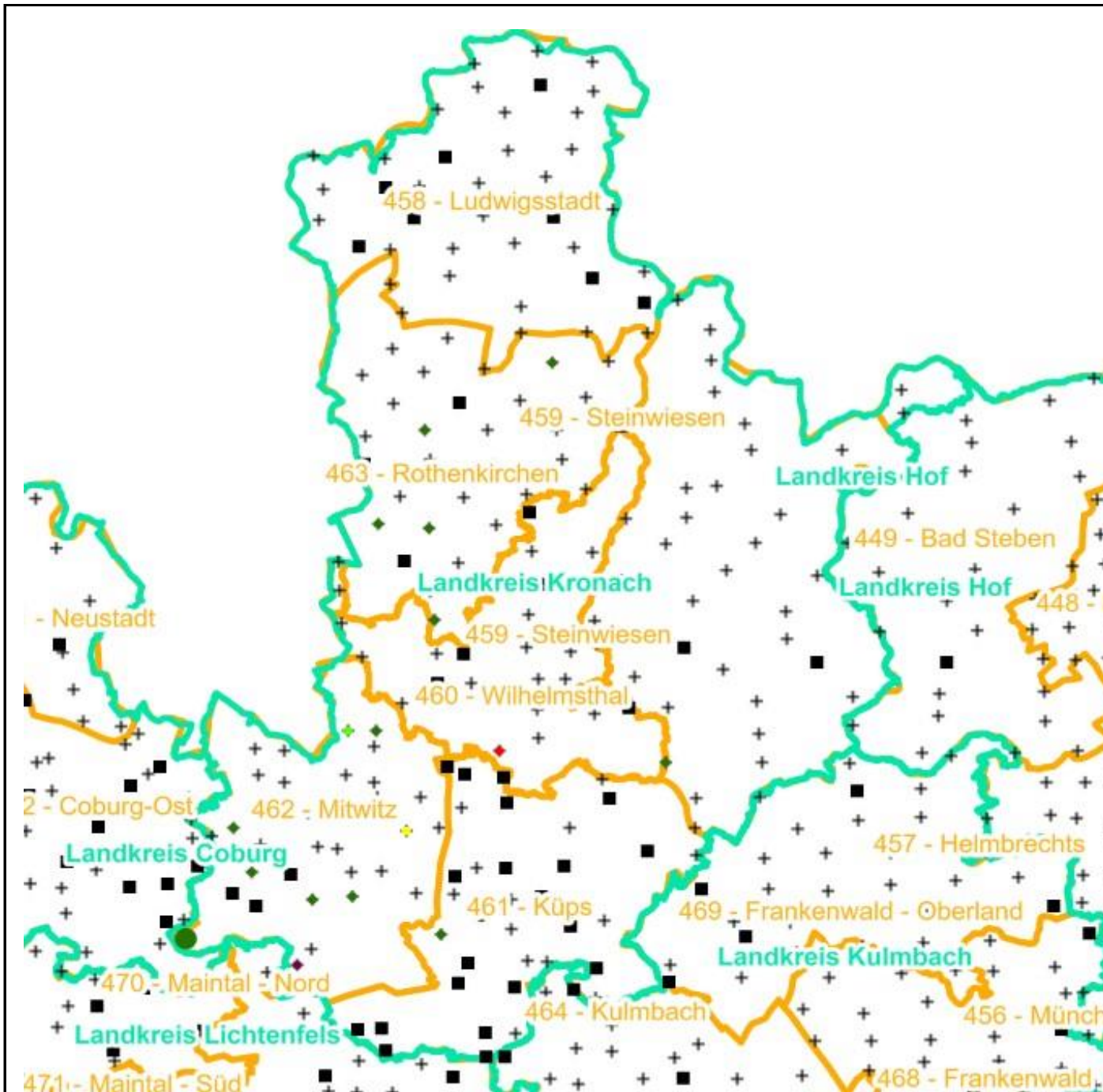
#### Anzahl der aufgenommenen Pflanzen der Baumartengruppe

- 1 - 15
- 16 - 30
- 31 - 45
- 46 - 60
- 61 - 75

■ geschützte Fläche

□ Landkreisgrenze

□ Hegegemeinschaftsgrenze



# Verjüngungsinventur 2024

Landkreis Kronach

## Leittriebverbiss Edellaubholz

(Pflanzen ab 20 cm Höhe  
bis zur maximalen Verbisshöhe)

### Legende

#### Leittriebverbiss

- 0 - 10 %
- 11 - 20 %
- 21 - 30 %
- 30 - 40 %
- 41 - 50 %
- > 50 %

+ Baumartengruppe nicht  
vorhanden

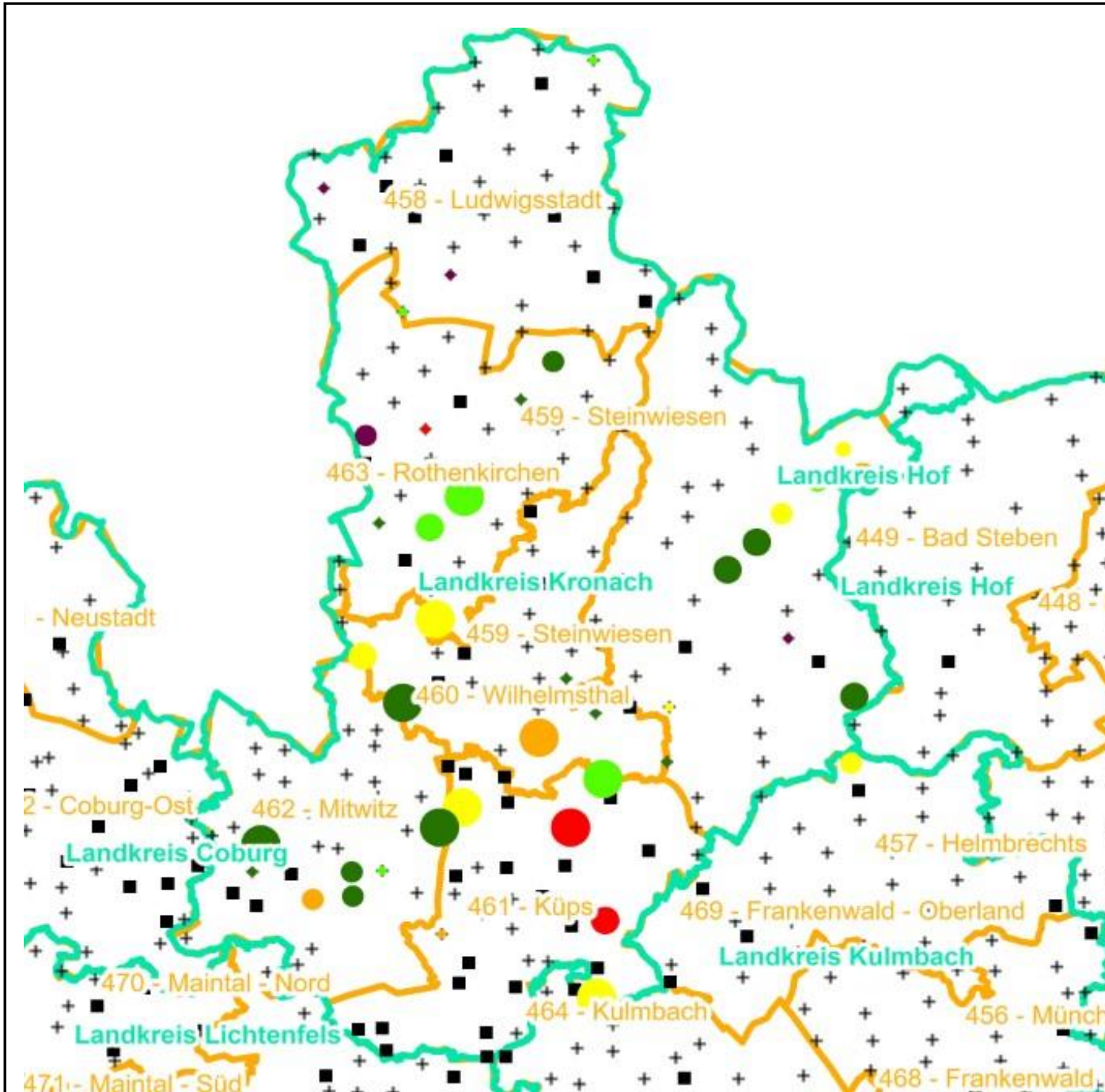
#### Anzahl der aufgenommenen Pflanzen der Baumartengruppe

- 1 - 15
- 16 - 30
- 31 - 45
- 46 - 60
- 61 - 75

■ geschützte Fläche

Landkreisgrenze

Hegegemeinschaftsgrenze



# Verjüngungsinventur 2024

Landkreis Kronach

## Leittriebverbiss Sonstiges Laubholz

(Pflanzen ab 20 cm Höhe  
bis zur maximalen Verbisshöhe)

### Legende

#### Leittriebverbiss

- 0 - 10 %
- 11 - 20 %
- 21 - 30 %
- 30 - 40 %
- 41 - 50 %
- > 50 %

+ Baumartengruppe nicht  
vorhanden

#### Anzahl der aufgenommenen Pflanzen der Baumartengruppe

- 1 - 15
- 16 - 30
- 31 - 45
- 46 - 60
- 61 - 75

■ geschützte Fläche

Landkreisgrenze

Hegegemeinschaftsgrenze

