

**Auswertung der Verjüngungsinventur 2024 für die Hegegemeinschaft 433 - Coburg-Mitte (Landkreis Coburg)**  
**Anzahl der erfassten Verjüngungsflächen: 35, davon ungeschützt: 18, teilweise geschützt: 1, vollständig geschützt: 16**  
**Verjüngungspflanzen ab 20 Zentimeter Höhe bis zur maximalen Verbisshöhe**

Baumartengruppe	Aufgenommene Pflanzen insgesamt		Pflanzen ohne Verbiss und ohne Fegeschaden		Pflanzen mit Verbiss und/oder Fegeschaden		Pflanzen mit Leittriebverbiss		Pflanzen mit Verbiss im oberen Drittel		Pflanzen mit Fegeschaden	
	Anzahl	Anteil (%)	Anzahl	Anteil (%)	Anzahl	Anteil (%)	Anzahl	Anteil (%)	Anzahl	Anteil (%)	Anzahl	Anteil (%)
Fichte	174	12,2	169	97,1	5	2,9	1	0,6	3	1,7	2	1,1
Tanne	0	0,0	0	0,0	0	0,0	0	0,0	0	0,0	0	0,0
Kiefer	85	6,0	63	74,1	22	25,9	1	1,2	1	1,2	21	24,7
Sonst. Nadelholz	14	1,0	8	57,1	6	42,9	3	21,4	5	35,7	1	7,1
<b>Nadelholz gesamt</b>	<b>273</b>	<b>19,2</b>	<b>240</b>	<b>87,9</b>	<b>33</b>	<b>12,1</b>	<b>5</b>	<b>1,8</b>	<b>9</b>	<b>3,3</b>	<b>24</b>	<b>8,8</b>
Buche	259	18,2	167	64,5	92	35,5	41	15,8	92	35,5	0	0,0
Eiche	193	13,5	133	68,9	60	31,1	30	15,5	60	31,1	0	0,0
Edellaubholz	466	32,7	327	70,2	139	29,8	70	15,0	139	29,8	1	0,2
Sonst. Laubholz	234	16,4	155	66,2	79	33,8	42	17,9	74	31,6	7	3,0
<b>Laubholz gesamt</b>	<b>1152</b>	<b>80,8</b>	<b>782</b>	<b>67,9</b>	<b>370</b>	<b>32,1</b>	<b>183</b>	<b>15,9</b>	<b>365</b>	<b>31,7</b>	<b>8</b>	<b>0,7</b>
<b>Alle Baumarten</b>	<b>1425</b>	<b>100,0</b>	<b>1022</b>	<b>71,7</b>	<b>403</b>	<b>28,3</b>	<b>188</b>	<b>13,2</b>	<b>374</b>	<b>26,2</b>	<b>32</b>	<b>2,2</b>

**Verjüngungspflanzen kleiner 20 Zentimeter Höhe**

Baumartengruppe	Aufgenommene Pflanzen insgesamt		Pflanzen ohne Verbiss im oberen Drittel		Pflanzen mit Verbiss im oberen Drittel	
	Anzahl	Anteil (%)	Anzahl	Anteil (%)	Anzahl	Anteil (%)
Fichte	16	5,2	16	100,0	0	0,0
Tanne	0	0,0	0	0,0	0	0,0
Kiefer	4	1,3	4	100,0	0	0,0
Sonst. Nadelholz	2	0,6	2	100,0	0	0,0
<b>Nadelholz gesamt</b>	<b>22</b>	<b>7,1</b>	<b>22</b>	<b>100,0</b>	<b>0</b>	<b>0,0</b>
Buche	22	7,1	18	81,8	4	18,2
Eiche	147	47,4	120	81,6	27	18,4
Edellaubholz	86	27,7	78	90,7	8	9,3
Sonst. Laubholz	33	10,6	29	87,9	4	12,1
<b>Laubholz gesamt</b>	<b>288</b>	<b>92,9</b>	<b>245</b>	<b>85,1</b>	<b>43</b>	<b>14,9</b>
<b>Alle Baumarten</b>	<b>310</b>	<b>100,0</b>	<b>267</b>	<b>86,1</b>	<b>43</b>	<b>13,9</b>

**Verjüngungspflanzen über Verbisshöhe (Erhebung von Fegeschäden)**

Baumartengruppe	Aufgenommene Pflanzen insgesamt		Pflanzen ohne Fegeschaden		Pflanzen mit Fegeschaden	
	Anzahl	Anteil (%)	Anzahl	Anteil (%)	Anzahl	Anteil (%)
Fichte	15	7,4	15	100,0	0	0,0
Tanne	0	0,0	0	0,0	0	0,0
Kiefer	3	1,5	1	33,3	2	66,7
Sonst. Nadelholz	0	0,0	0	0,0	0	0,0
<b>Nadelholz gesamt</b>	<b>18</b>	<b>8,8</b>	<b>16</b>	<b>88,9</b>	<b>2</b>	<b>11,1</b>
Buche	62	30,4	58	93,5	4	6,5
Eiche	2	1,0	1	50,0	1	50,0
Edellaubholz	61	29,9	51	83,6	10	16,4
Sonst. Laubholz	61	29,9	46	75,4	15	24,6
<b>Laubholz gesamt</b>	<b>186</b>	<b>91,2</b>	<b>156</b>	<b>83,9</b>	<b>30</b>	<b>16,1</b>
<b>Alle Baumarten</b>	<b>204</b>	<b>100,0</b>	<b>172</b>	<b>84,3</b>	<b>32</b>	<b>15,7</b>

**Anteile der Baumartengruppen in den verschiedenen Höhenstufen  
Verteilung der Pflanzen ab 20 Zentimeter bis zur maximalen Verbisshöhe auf drei Höhenstufen  
Hegegemeinschaft 433 - Coburg-Mitte (Landkreis Coburg)**

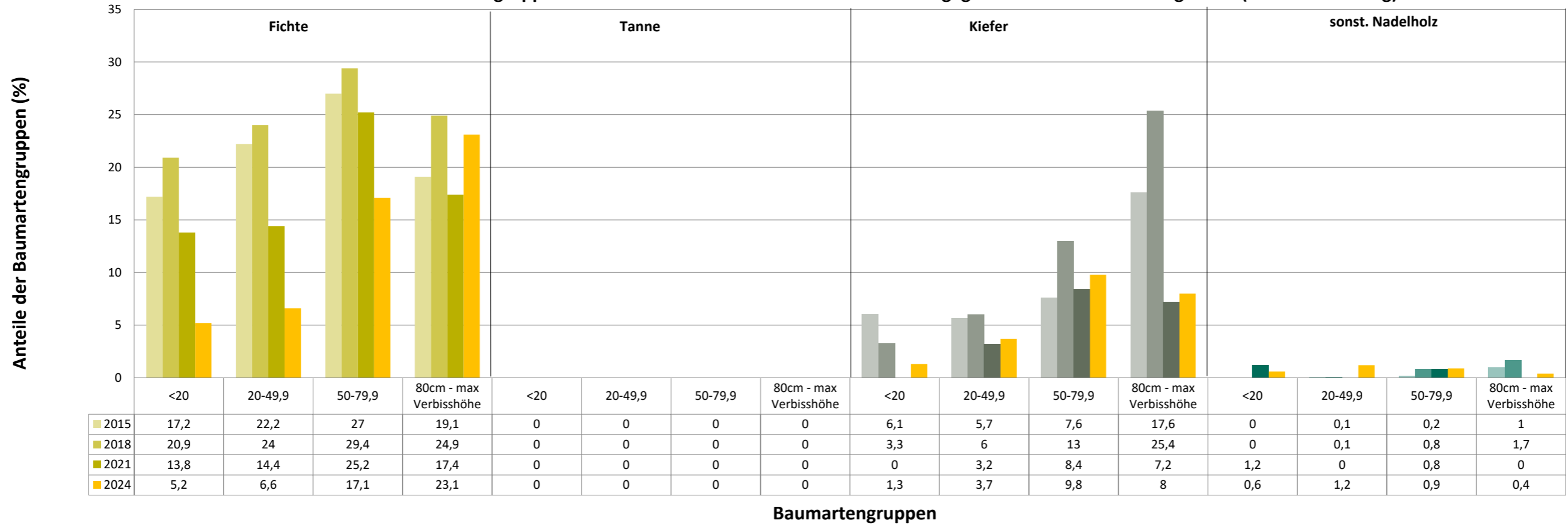
Baumartengruppe	Aufgenommene Pflanzen insgesamt						Pflanzen ohne Verbiss und ohne Fegeschaden						Pflanzen mit Verbiss und/oder Fegeschaden					
	20 - 49,9 cm		50 - 79,9 cm		80 cm - max. Verbisshöhe		20 - 49,9 cm		50 - 79,9 cm		80 cm - max. Verbisshöhe		20 - 49,9 cm		50 - 79,9 cm		80 cm - max. Verbisshöhe	
	Anzahl	Anteil (%)	Anzahl	Anteil (%)	Anzahl	Anteil (%)	Anzahl	Anteil (%)	Anzahl	Anteil (%)	Anzahl	Anteil (%)	Anzahl	Anteil (%)	Anzahl	Anteil (%)	Anzahl	Anteil (%)
Fichte	54	6,6	59	17,1	61	23,1	53	98,1	58	98,3	58	95,1	1	1,9	1	1,7	3	4,9
Tanne	0	0,0	0	0,0	0	0,0	0	0,0	0	0,0	0	0,0	0	0,0	0	0,0	0	0,0
Kiefer	30	3,7	34	9,8	21	8,0	28	93,3	24	70,6	11	52,4	2	6,7	10	29,4	10	47,6
Sonstiges Nadelholz	10	1,2	3	0,9	1	0,4	7	70,0	0	0,0	1	100,0	3	30,0	3	100,0	0	0,0
<b>Nadelholz gesamt</b>	<b>94</b>	<b>11,5</b>	<b>96</b>	<b>27,7</b>	<b>83</b>	<b>31,4</b>	<b>88</b>	<b>93,6</b>	<b>82</b>	<b>85,4</b>	<b>70</b>	<b>84,3</b>	<b>6</b>	<b>6,4</b>	<b>14</b>	<b>14,6</b>	<b>13</b>	<b>15,7</b>
Buche	155	19,0	57	16,5	47	17,8	90	58,1	39	68,4	38	80,9	65	41,9	18	31,6	9	19,1
Eiche	172	21,1	14	4,0	7	2,7	120	69,8	10	71,4	3	42,9	52	30,2	4	28,6	4	57,1
Edellaubholz	287	35,2	114	32,9	65	24,6	212	73,9	68	59,6	47	72,3	75	26,1	46	40,4	18	27,7
Sonstiges Laubholz	107	13,1	65	18,8	62	23,5	70	65,4	41	63,1	44	71,0	37	34,6	24	36,9	18	29,0
<b>Laubholz gesamt</b>	<b>721</b>	<b>88,5</b>	<b>250</b>	<b>72,3</b>	<b>181</b>	<b>68,6</b>	<b>492</b>	<b>68,2</b>	<b>158</b>	<b>63,2</b>	<b>132</b>	<b>72,9</b>	<b>229</b>	<b>31,8</b>	<b>92</b>	<b>36,8</b>	<b>49</b>	<b>27,1</b>
<b>Alle Baumarten</b>	<b>815</b>	<b>100,0</b>	<b>346</b>	<b>100,0</b>	<b>264</b>	<b>100,0</b>	<b>580</b>	<b>71,2</b>	<b>240</b>	<b>69,4</b>	<b>202</b>	<b>76,5</b>	<b>235</b>	<b>28,8</b>	<b>106</b>	<b>30,6</b>	<b>62</b>	<b>23,5</b>

**Hochgerechnete Pflanzendichten (Individuen je Hektar) der Baumartengruppen  
Verjüngungspflanzen ab 20 Zentimeter Höhe bis zur maximalen Verbisshöhe  
Hegegemeinschaft 433 - Coburg-Mitte (Landkreis Coburg)**

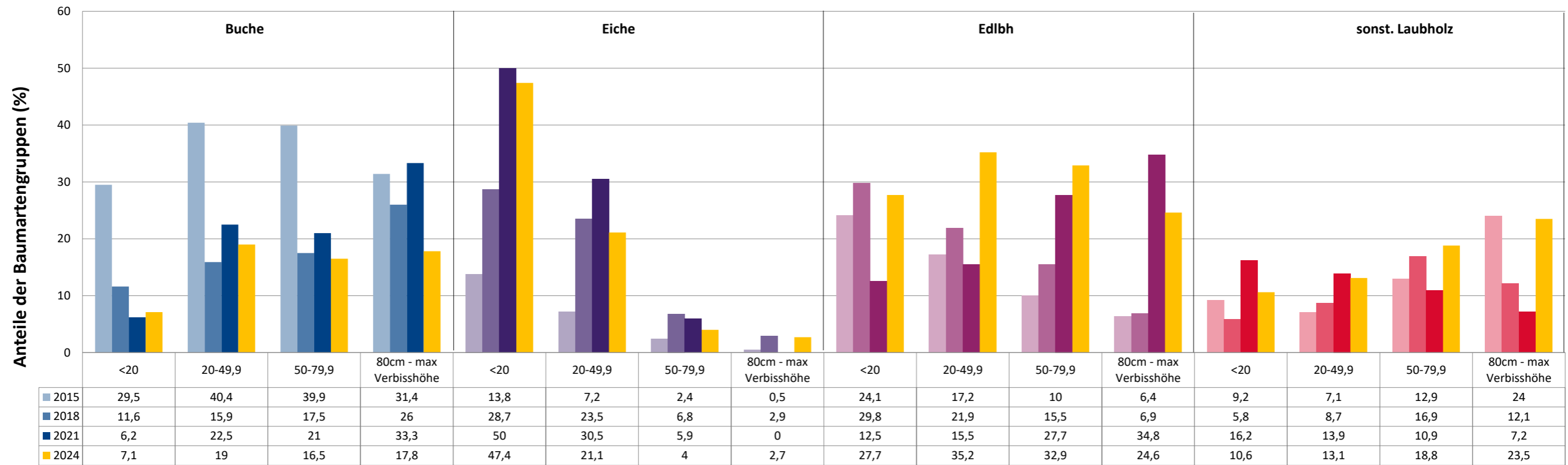
Baumartengruppe	Pflanzen insgesamt				Pflanzen ohne Verbiss und ohne Fegeschaden				Pflanzen mit Verbiss und/oder Fegeschaden			
	Individuen je Hektar				Individuen je Hektar				Individuen je Hektar			
	arithmet. Mittel	Median	minimale Dichte	maximale Dichte	arithmet. Mittel	Median	minimale Dichte	maximale Dichte	arithmet. Mittel	Median	minimale Dichte	maximale Dichte
Fichte	2976	2275	80	6562	2890	2100	80	6460	86	97	0	228
Tanne	0	0	0	0	0	0	0	0	0	0	0	0
Kiefer	2815	485	88	10241	1999	485	88	6828	816	0	0	3414
Sonst. Nadelholz	589	788	142	836	292	209	142	525	296	263	0	627
<b>Nadelholz gesamt</b>	<b>3667</b>	<b>2398</b>	<b>80</b>	<b>14338</b>	<b>3110</b>	<b>2016</b>	<b>80</b>	<b>10697</b>	<b>557</b>	<b>100</b>	<b>0</b>	<b>3641</b>
Buche	4226	3121	95	16221	2921	2336	88	11587	1304	836	0	4653
Eiche	7388	767	97	105614	6427	337	0	96934	961	189	0	8681
Edellaubholz	16601	3481	485	56050	12535	2497	0	47115	4065	1564	97	17126
Sonst. Laubholz	5221	1462	103	54493	3044	836	0	29582	2177	580	0	24911
<b>Laubholz gesamt</b>	<b>27118</b>	<b>8864</b>	<b>820</b>	<b>116771</b>	<b>20387</b>	<b>4804</b>	<b>410</b>	<b>98381</b>	<b>6731</b>	<b>3578</b>	<b>410</b>	<b>43595</b>
<b>Alle Baumarten</b>	<b>29048</b>	<b>10667</b>	<b>5968</b>	<b>116771</b>	<b>22024</b>	<b>7965</b>	<b>3501</b>	<b>98381</b>	<b>7024</b>	<b>3601</b>	<b>513</b>	<b>43595</b>

Bei der Beurteilung der hochgerechneten durchschnittlichen Pflanzendichten in der Hegegemeinschaft ist unbedingt zu beachten, dass die arithmetischen Mittel durch einzelne sehr individuenreiche Naturverjüngungsflächen (mit über 10.000 Pflanzen je Hektar) stark angehoben werden, während individuenärmere Verjüngungsflächen kaum ins Gewicht fallen. Der Median stellt dagegen die Mitte der errechneten Pflanzendichten der einzelnen Verjüngungsflächen dar, auf denen die Baumartengruppe vorkommt. Minimale bzw. maximale Dichte sind die hochgerechneten Pflanzendichten der Verjüngungsflächen, auf denen die Baumartengruppe am wenigsten dicht bzw. am dichtesten vorkommt (Flächen ohne Vorkommen der Baumartengruppe sind dabei nicht berücksichtigt). Außerdem gilt es zu beachten, dass bei der Verjüngungsinventur zum Forstlichen Gutachten nur Verjüngungsflächen erfasst werden, die mindestens 1.300 Pflanzen je Hektar der Höhenstufe „Ab 20 Zentimeter bis zur maximalen Verbisshöhe“ aufweisen. Spärlicher verjüngte Flächen werden nicht erfasst.

Anteile der Baumartengruppen in verschiedenen Höhenstufen für die die Hegegemeinschaft 433 - Coburg-Mitte (Landkreis Coburg)

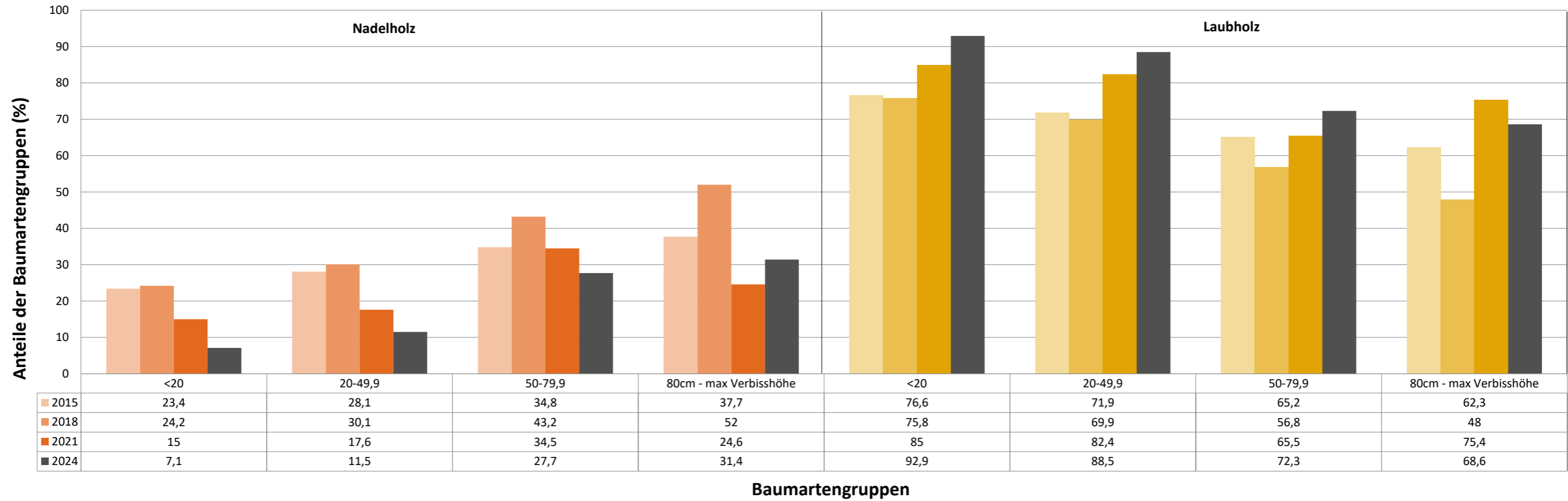


Anteile der Baumartengruppen in verschiedenen Höhenstufen für die die Heggemeinschaft 433 - Coburg-Mitte (Landkreis Coburg)

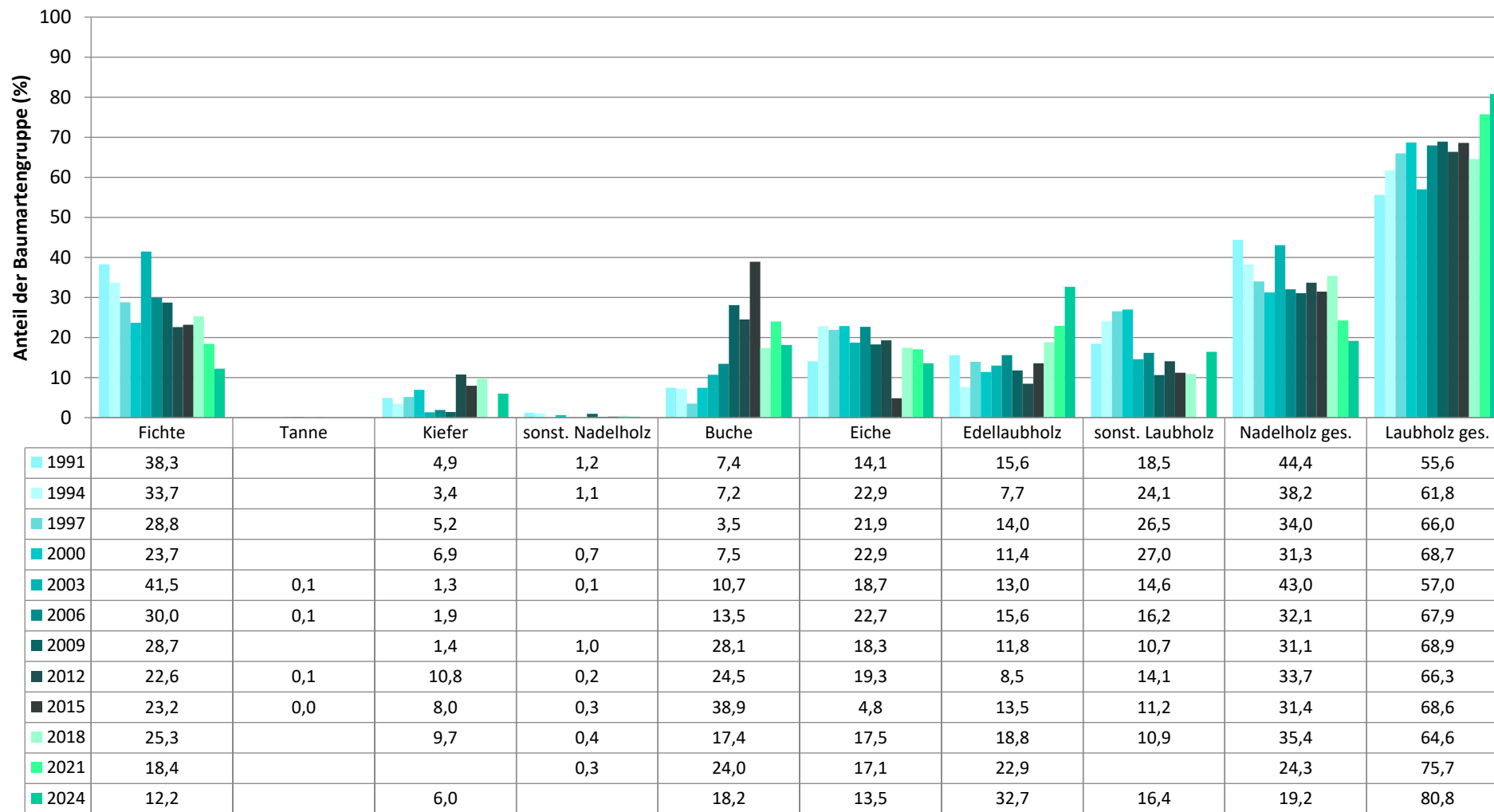


Baumartengruppen

Anteile der Baumartengruppen in verschiedenen Höhenstufen für die die Hegegemeinschaft 433 - Coburg-Mitte (Landkreis Coburg)

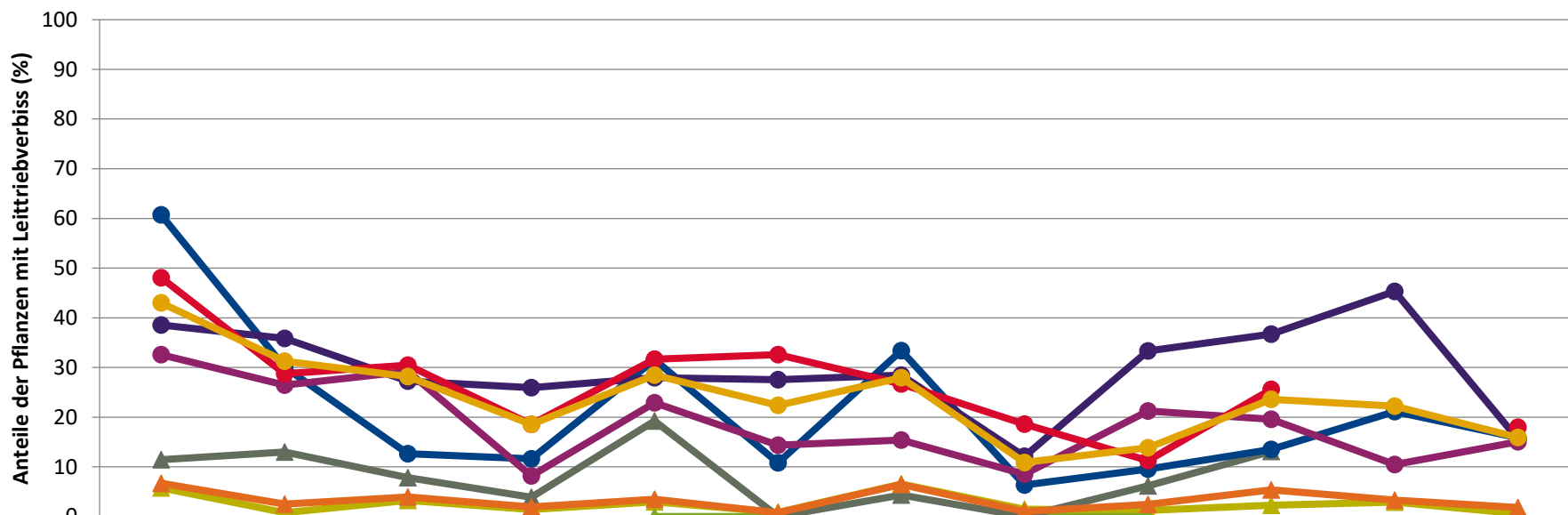


**Zeitreihe der Baumartenanteile der aufgenommenen Verjüngungspflanzen**  
**Höhenbereich: ab 20 Zentimeter Höhe bis zur maximalen Verbisshöhe**  
**Hegegemeinschaft 433 - Coburg-Mitte (Landkreis Coburg)**



Baumartengruppe

**Zeitreihe der Anteile der Pflanzen mit Leittriebverbiss: Höhenbereich ab 20 Zentimeter bis zur maximalen Verbisshöhe  
Hegegemeinschaft 433 - Coburg-Mitte (Landkreis Coburg)**

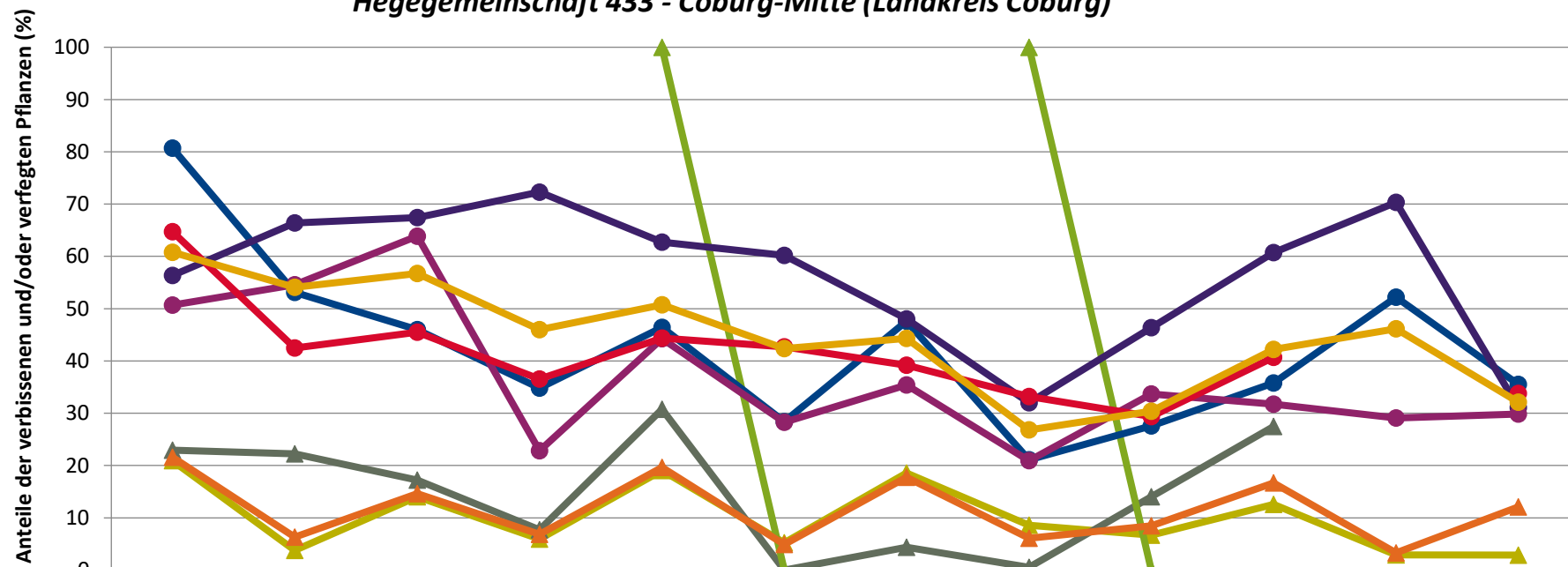


	1991	1994	1997	2000	2003	2006	2009	2012	2015	2018	2021	2024
Fichte	5,8	0,8	3,2	1,4	3,0	0,8	6,5	1,5	1,2	2,3	2,9	0,6
Tanne					0,0	0,0		0,0	0,0			
Kiefer	11,5	13,0	7,8	3,8	19,2	0,0	4,3	0,0	6,1	13,1		1,2
Buche	60,7	30,1	12,6	11,6	31,6	10,8	33,4	6,3	9,5	13,5	21,1	15,8
Eiche	38,5	35,8	27,3	25,9	27,9	27,5	28,5	12,1	33,3	36,7	45,3	15,5
Edellaub.	32,6	26,4	29,2	8,2	22,9	14,3	15,4	8,5	21,2	19,6	10,5	15,0
sonst. Laub.	48,1	28,8	30,4	18,5	31,7	32,6	26,7	18,6	11,3	25,6		17,9
Nadelbäume	6,7	2,5	3,9	1,9	3,5	0,8	6,4	1,0	2,5	5,4	3,3	1,8
Laubbäume	43,0	31,2	28,2	18,5	28,4	22,4	28,0	10,9	13,8	23,6	22,2	15,9

Jahr



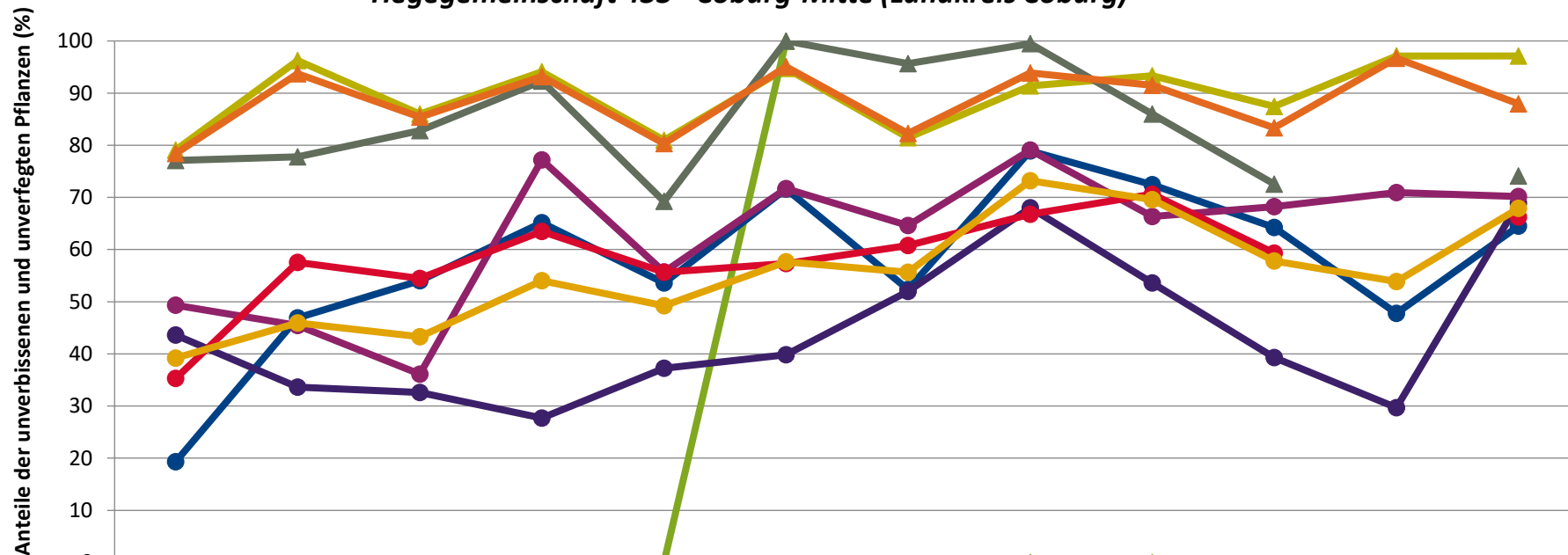
**Zeitreihe der Anteile der Pflanzen mit Verbiss und/oder Fegeschäden  
Höhenbereich: ab 20 Zentimeter bis zur maximalen Verbisshöhe  
Hegegemeinschaft 433 - Coburg-Mitte (Landkreis Coburg)**



	1991	1994	1997	2000	2003	2006	2009	2012	2015	2018	2021	2024
▲ Fichte	20,9	3,8	14,0	5,9	19,0	5,3	18,6	8,6	6,7	12,6	2,9	2,9
▲ Kiefer	22,9	22,2	17,2	7,7	30,8	0,0	4,3	0,5	14,0	27,5		
▲ Tanne					100,0	0,0		100,0	0,0			
● Buche	80,7	53,1	46,0	34,8	46,4	28,4	47,6	21,1	27,6	35,8	52,2	35,5
● Eiche	56,4	66,4	67,4	72,3	62,7	60,2	48,0	32,0	46,4	60,7	70,3	31,1
● Edellaub.	50,7	54,5	63,9	22,8	44,3	28,3	35,4	20,9	33,7	31,8	29,1	29,8
● sonst. Laub.	64,7	42,5	45,5	36,5	44,4	42,7	39,2	33,2	29,4	40,7		33,8
▲ Nadelbäume	21,6	6,3	14,6	6,8	19,7	4,9	17,7	6,1	8,5	16,7	3,3	12,1
● Laubbäume	60,8	54,1	56,7	46,0	50,8	42,4	44,3	26,8	30,4	42,2	46,1	32,1

Jahr

**Zeitreihe der Anteile der Pflanzen ohne Verbiss und ohne Fegeschäden  
Höhenbereich: ab 20 Zentimeter bis zur maximalen Verbisshöhe  
Hegegemeinschaft 433 - Coburg-Mitte (Landkreis Coburg)**



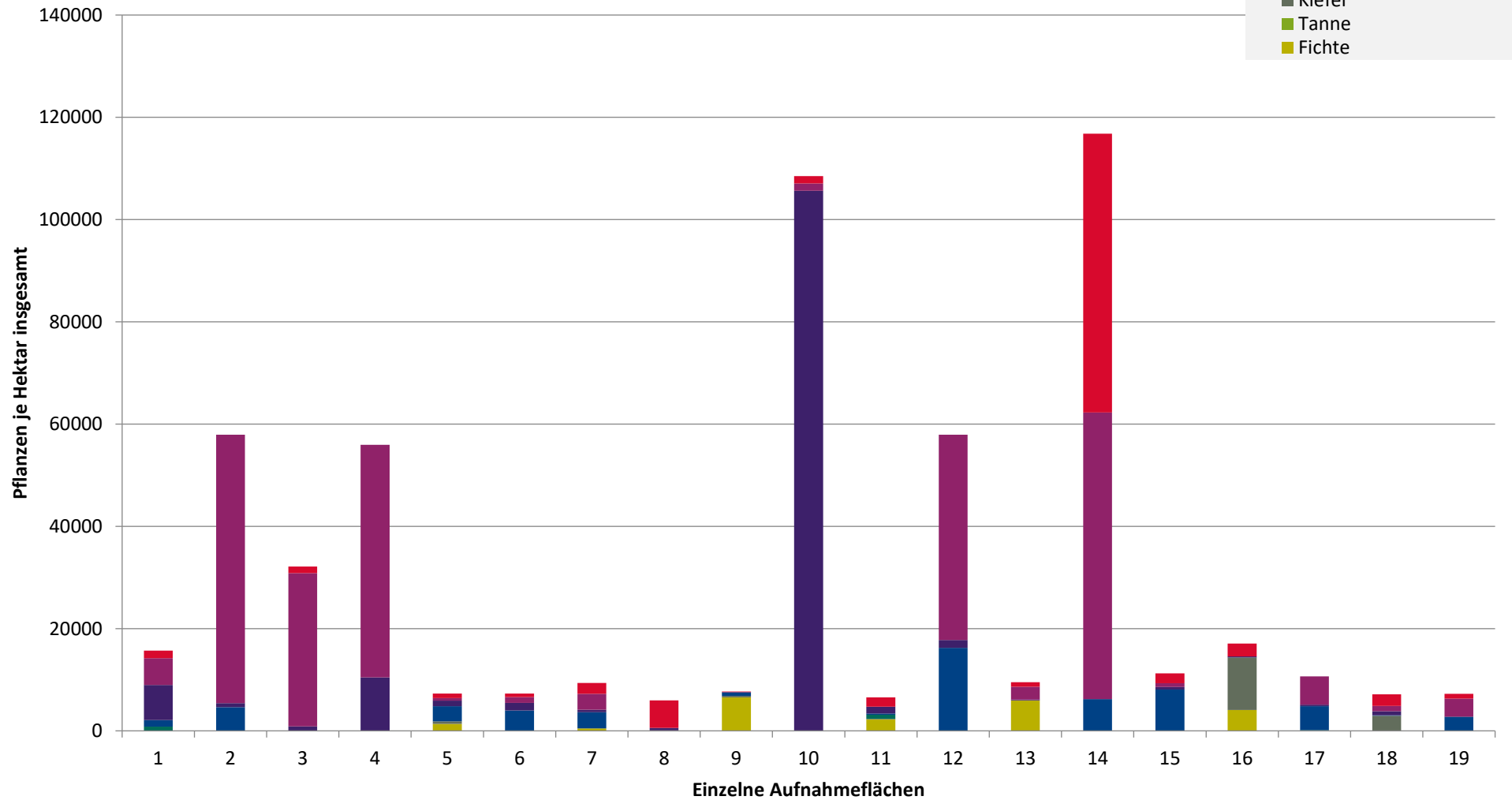
	1991	1994	1997	2000	2003	2006	2009	2012	2015	2018	2021	2024
▲ Fichte	79,1	96,2	86,0	94,1	81,0	94,7	81,4	91,4	93,3	87,4	97,1	97,1
▲ Tanne					0,0	100,0		0,0	0,0			
▲ Kiefer	77,1	77,8	82,8	92,3	69,2	100,0	95,7	99,5	86,0	72,5		74,1
● Buche	19,3	46,9	54,0	65,2	53,6	71,6	52,4	78,9	72,4	64,2	47,8	64,5
● Eiche	43,6	33,6	32,6	27,7	37,3	39,8	52,0	68,0	53,6	39,3	29,7	68,9
● Edellaub.	49,3	45,5	36,1	77,2	55,7	71,7	64,6	79,1	66,3	68,2	70,9	70,2
● sonst. Laub.	35,3	57,5	54,5	63,5	55,6	57,3	60,8	66,8	70,6	59,3		66,2
▲ Nadelbäume	78,4	93,7	85,4	93,2	80,3	95,1	82,3	93,9	91,5	83,3	96,7	87,9
● Laubbäume	39,2	45,9	43,3	54,0	49,2	57,6	55,7	73,2	69,6	57,8	53,9	67,9

Jahr

**Hochgerechnete Pflanzendichten (Individuen je Hektar) der Baumartengruppen  
(Pflanzen insgesamt)**

**Höhenbereich: ab 20 Zentimeter bis zur maximalen Verbisshöhe  
Hegegemeinschaft 433 - Coburg-Mitte (Landkreis Coburg)**

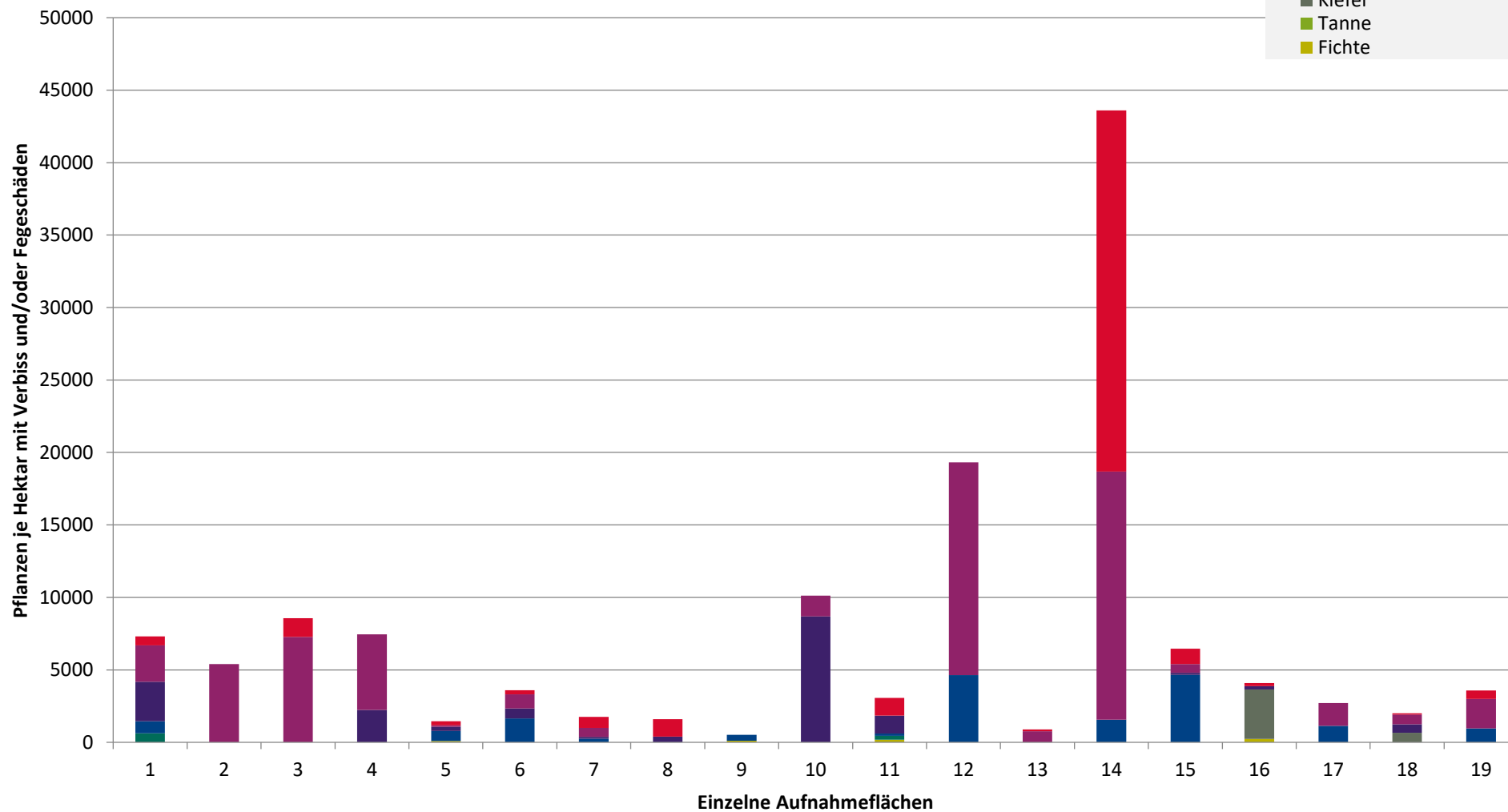
- sonstige Laubbäume
- Edellaubbäume
- Eiche
- Buche
- sonstige Nadelbäume
- Kiefer
- Tanne
- Fichte



**Hochgerechnete Pflanzendichten (Individuen je Hektar) der Baumartengruppen  
(Pflanzen mit Verbiss und/oder Fegeschäden)**

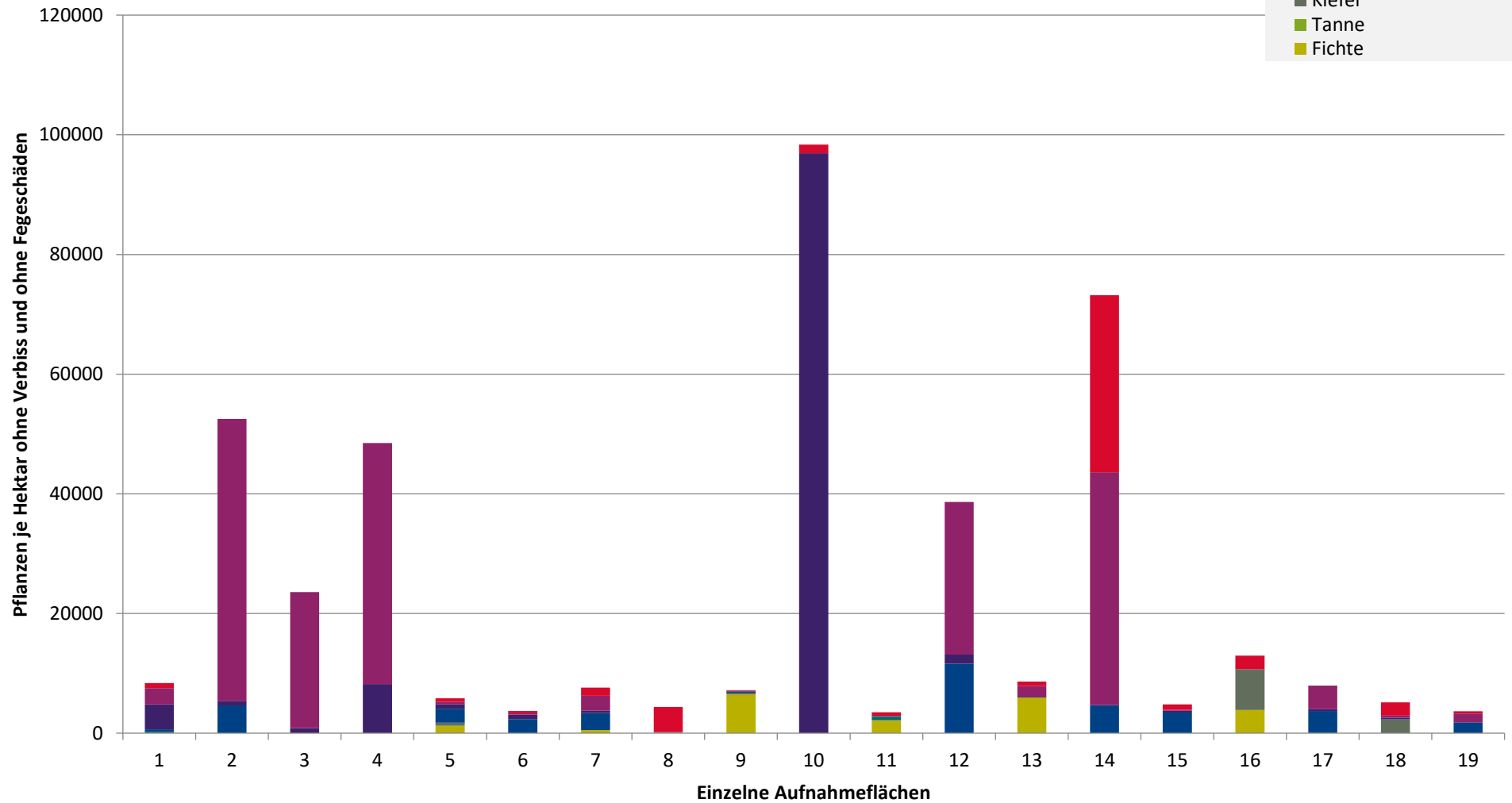
**Höhenbereich: ab 20 Zentimeter bis zur maximalen Verbisshöhe  
Hegegemeinschaft 433 - Coburg-Mitte (Landkreis Coburg)**

- sonstige Laubbäume
- Edellaubbäume
- Eiche
- Buche
- sonstige Nadelbäume
- Kiefer
- Tanne
- Fichte



**Hochgerechnete Pflanzendichten (Individuen je Hektar) der Baumartengruppen  
(Pflanzen ohne Verbiss und ohne Fegeschäden)  
Höhenbereich: ab 20 Zentimeter bis zur maximalen Verbisshöhe  
Hegegemeinschaft 433 - Coburg-Mitte (Landkreis Coburg)**

- sonstiges Laubbäume
- Edellaubbäume
- Eiche
- Buche
- sonstige Nadelbäume
- Kiefer
- Tanne
- Fichte



# Verjüngungsinventur 2024

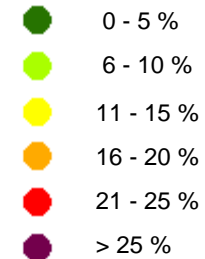
Landkreis Coburg

## Leittriebverbiss Fichte

(Pflanzen ab 20 cm Höhe  
bis zur maximalen Verbisshöhe)

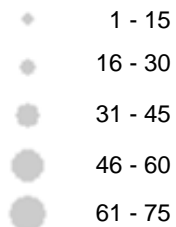
### Legende

#### Leittriebverbiss



+ Baumartengruppe nicht  
vorhanden

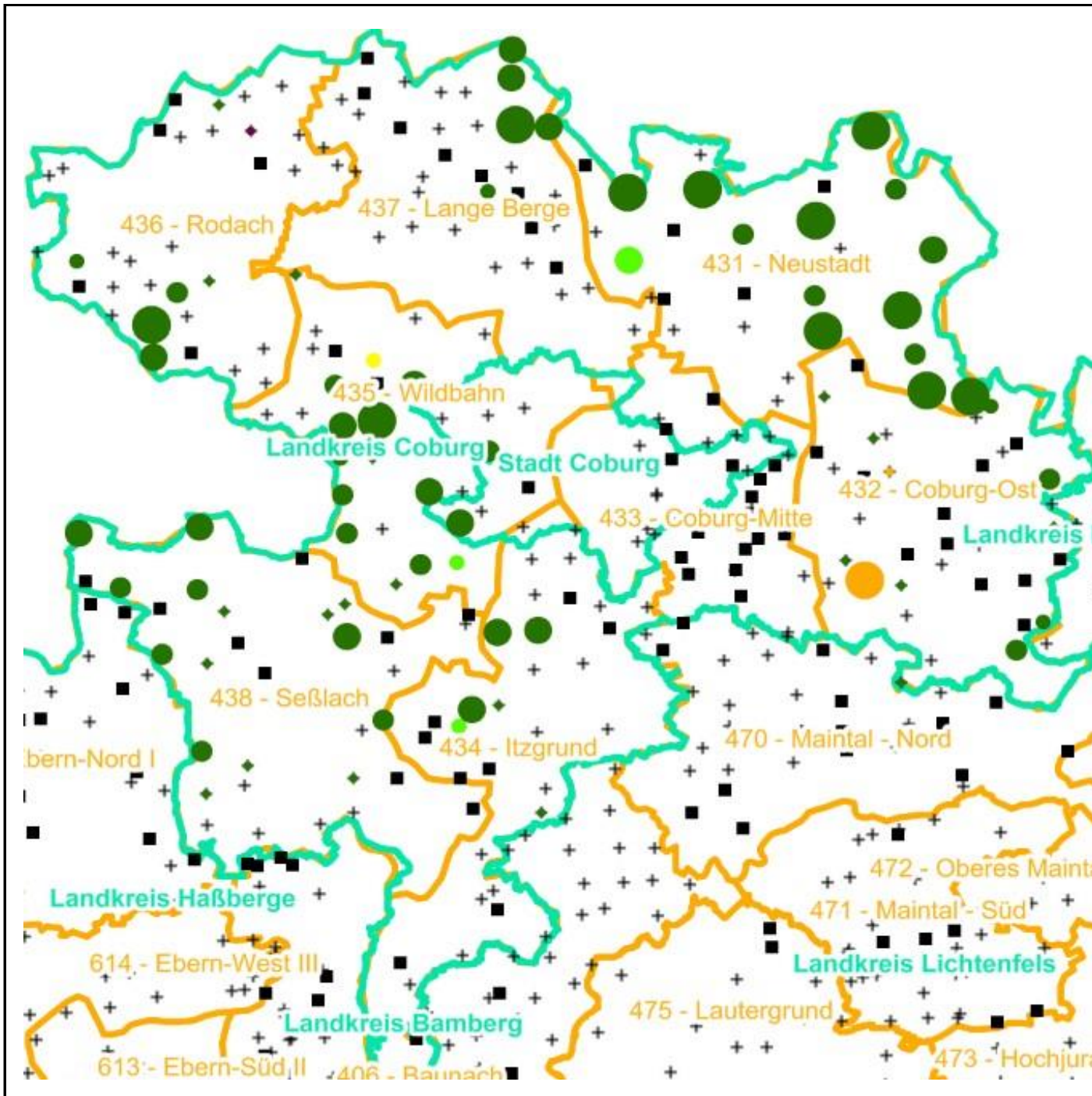
#### Anzahl der aufgenommenen Pflanzen der Baumartengruppe



■ geschützte Fläche

□ Landkreisgrenze

□ Hegegemeinschaftsgrenze



# Verjüngungsinventur 2024

Landkreis Coburg

## Leittriebverbiss Tanne

(Pflanzen ab 20 cm Höhe  
bis zur maximalen Verbisshöhe)

### Legende

#### Leittriebverbiss

- 0 - 10 %
- 11 - 20 %
- 21 - 30 %
- 30 - 40 %
- 41 - 50 %
- > 50 %

+ Baumartengruppe nicht  
vorhanden

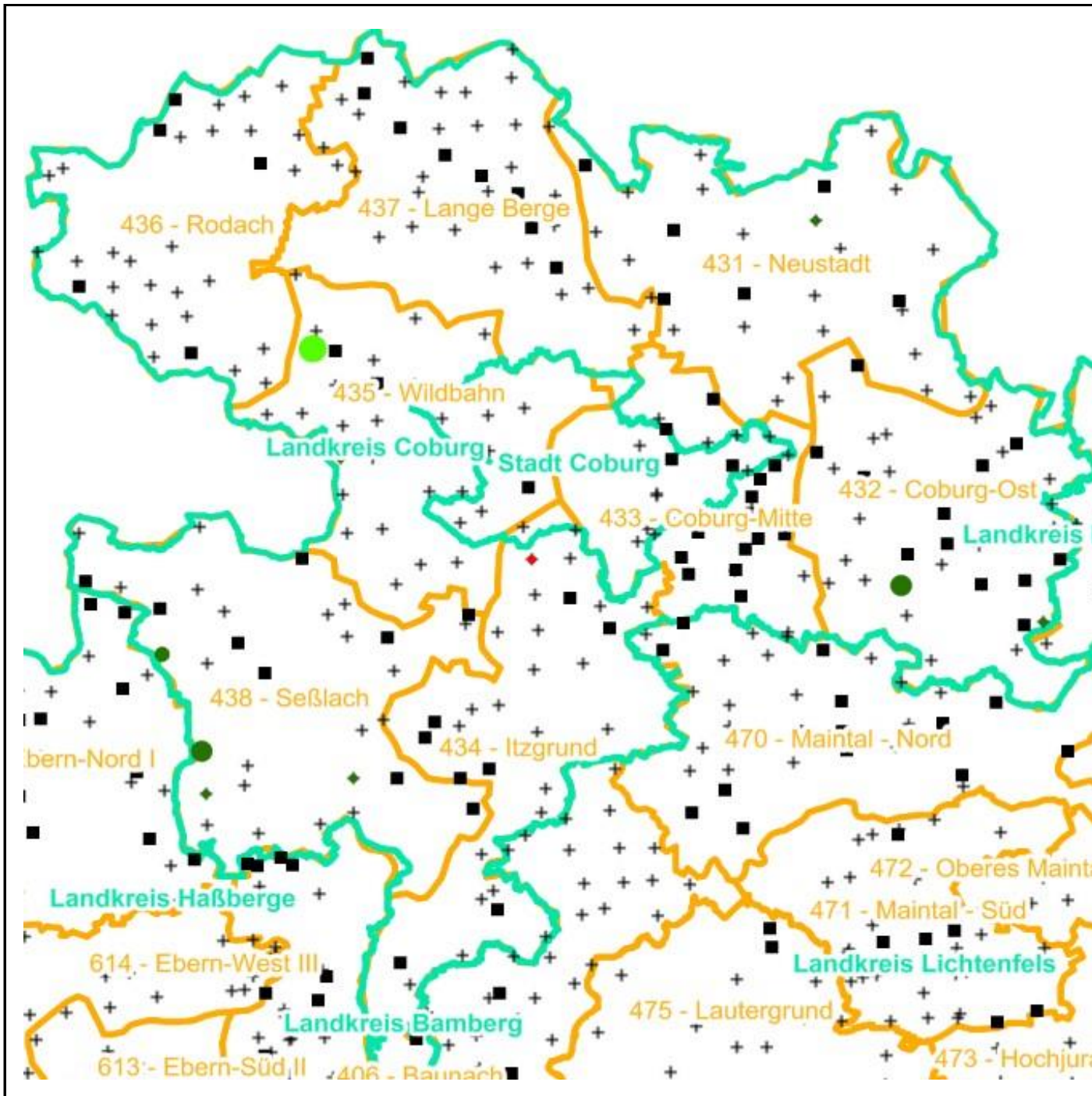
#### Anzahl der aufgenommenen Pflanzen der Baumartengruppe

- 1 - 15
- 16 - 30
- 31 - 45
- 46 - 60
- 61 - 75

■ geschützte Fläche

□ Landkreisgrenze

□ Hegegemeinschaftsgrenze



# Verjüngungsinventur 2024

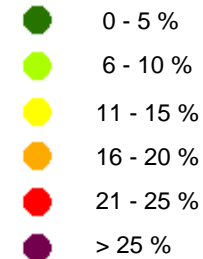
Landkreis Coburg

## Leittriebverbiss Kiefer

(Pflanzen ab 20 cm Höhe  
bis zur maximalen Verbisshöhe)

### Legende

#### Leittriebverbiss



+ Baumartengruppe nicht  
vorhanden

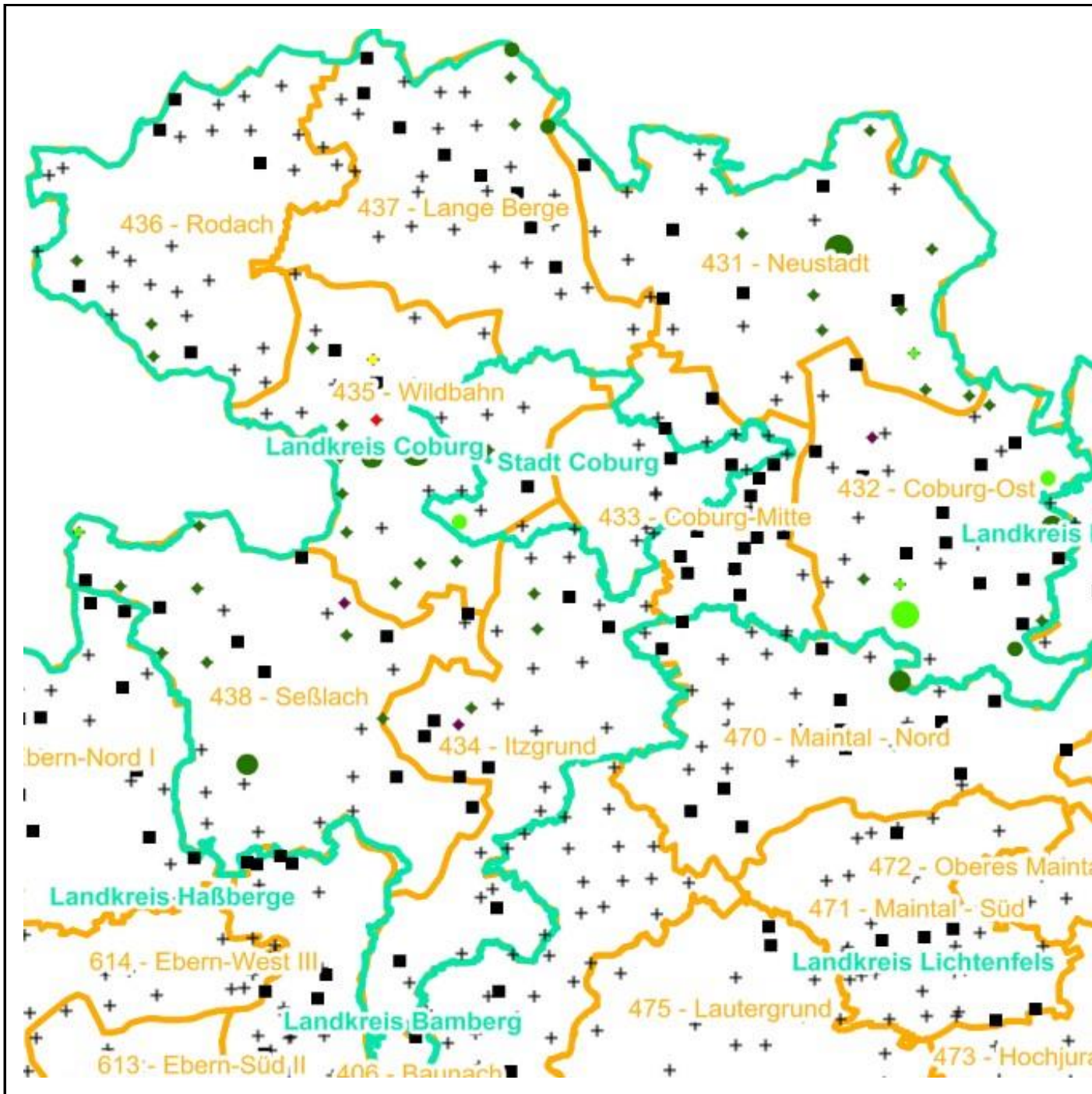
#### Anzahl der aufgenommenen Pflanzen der Baumartengruppe



■ geschützte Fläche

□ Landkreisgrenze

□ Hegegemeinschaftsgrenze





# Verjüngungsinventur 2024

Landkreis Coburg

## Leittriebverbiss Buche

(Pflanzen ab 20 cm Höhe  
bis zur maximalen Verbisshöhe)

### Legende

#### Leittriebverbiss

- 0 - 10 %
- 11 - 20 %
- 21 - 30 %
- 30 - 40 %
- 41 - 50 %
- > 50 %

+ Baumartengruppe nicht  
vorhanden

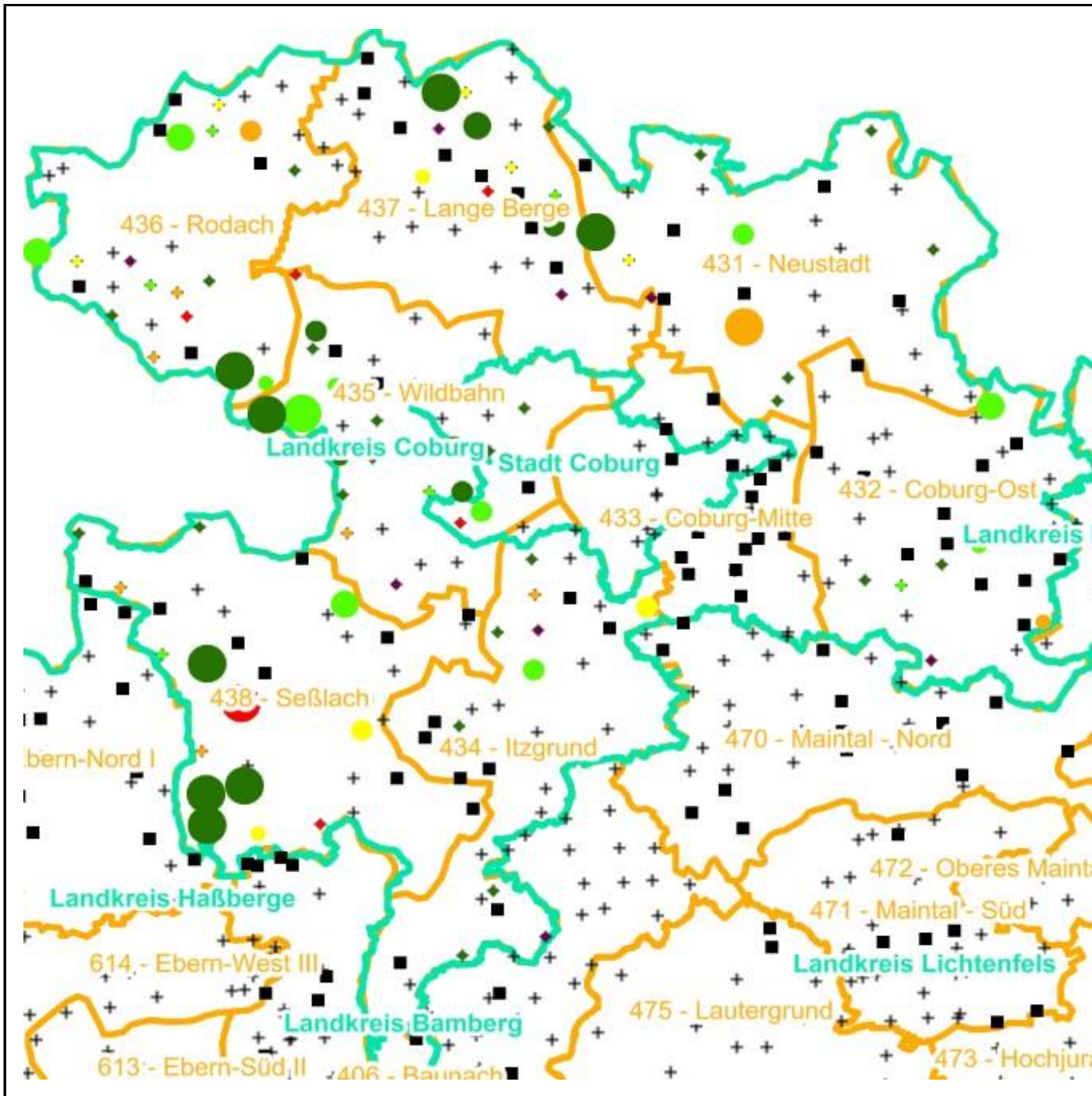
#### Anzahl der aufgenommenen Pflanzen der Baumartengruppe

- 1 - 15
- 16 - 30
- 31 - 45
- 46 - 60
- 61 - 75

■ geschützte Fläche

□ Landkreisgrenze

□ Hegegemeinschaftsgrenze



# Verjüngungsinventur 2024

Landkreis Coburg

## Leittriebverbiss Eiche

(Pflanzen ab 20 cm Höhe  
bis zur maximalen Verbisshöhe)

### Legende

#### Leittriebverbiss

- 0 - 10 %
- 11 - 20 %
- 21 - 30 %
- 30 - 40 %
- 41 - 50 %
- > 50 %

+ Baumartengruppe nicht  
vorhanden

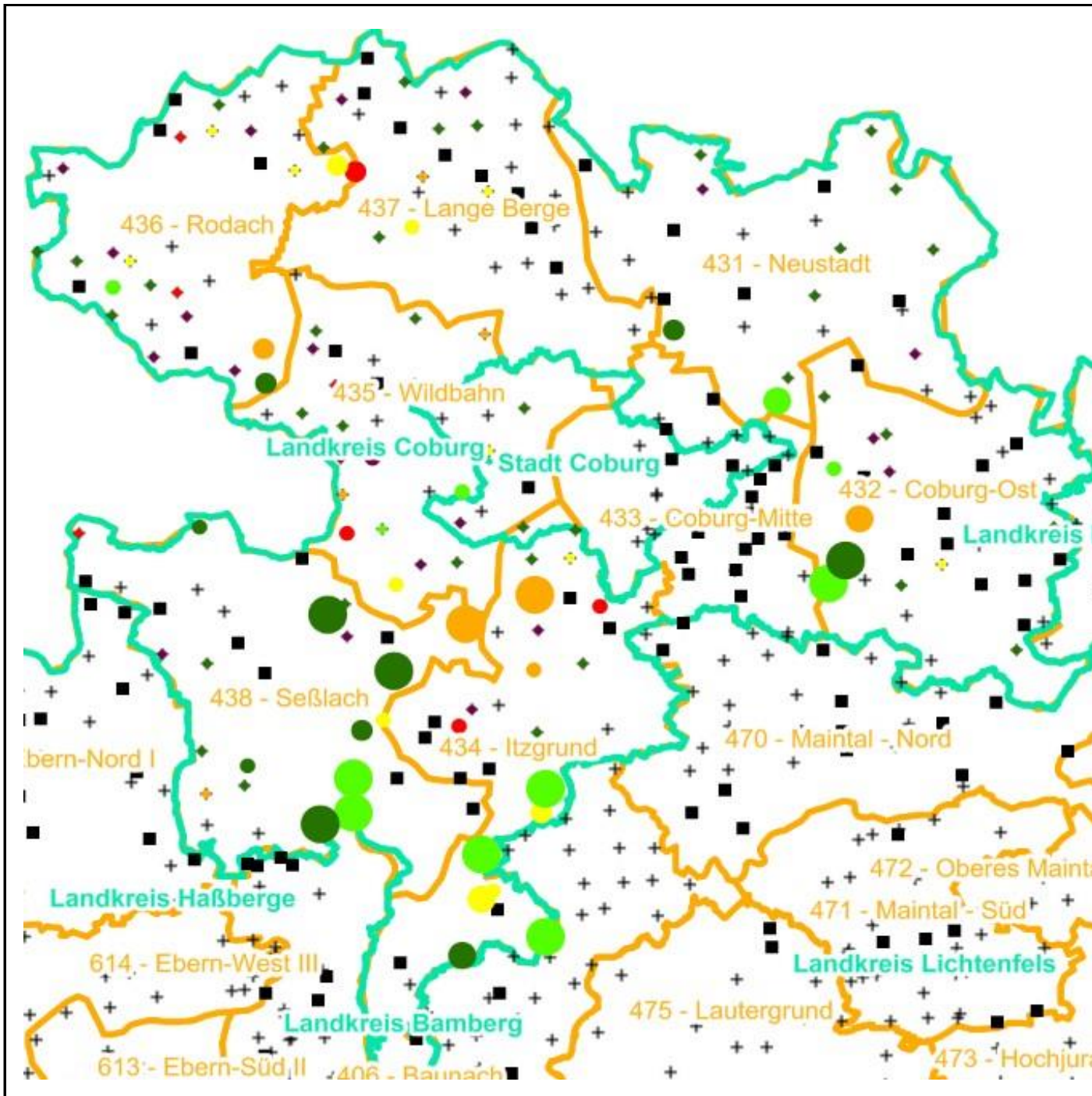
#### Anzahl der aufgenommenen Pflanzen der Baumartengruppe

- 1 - 15
- 16 - 30
- 31 - 45
- 46 - 60
- 61 - 75

■ geschützte Fläche

□ Landkreisgrenze

□ Hegegemeinschaftsgrenze



# Verjüngungsinventur 2024

Landkreis Coburg

## Leittriebverbiss Edellaubholz

(Pflanzen ab 20 cm Höhe  
bis zur maximalen Verbisshöhe)

### Legende

#### Leittriebverbiss

- 0 - 10 %
- 11 - 20 %
- 21 - 30 %
- 30 - 40 %
- 41 - 50 %
- > 50 %

+ Baumartengruppe nicht  
vorhanden

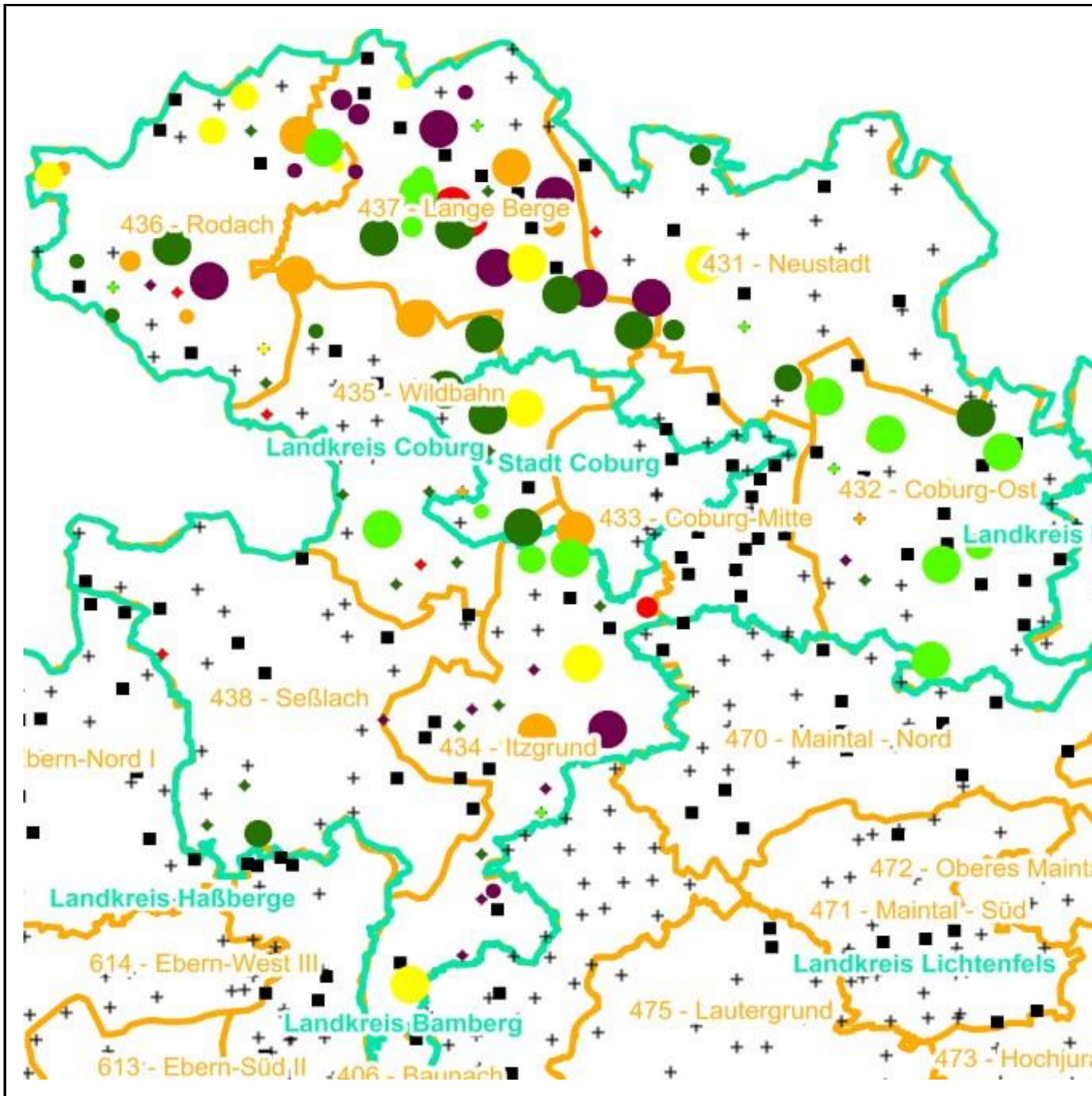
#### Anzahl der aufgenommenen Pflanzen der Baumartengruppe

- 1 - 15
- 16 - 30
- 31 - 45
- 46 - 60
- 61 - 75

■ geschützte Fläche

Landkreisgrenze

Hegegemeinschaftsgrenze



# Verjüngungsinventur 2024

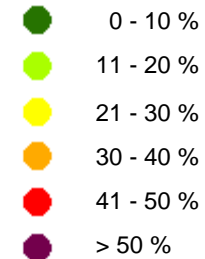
Landkreis Coburg

## Leittriebverbiss Sonstiges Laubholz

(Pflanzen ab 20 cm Höhe  
bis zur maximalen Verbisshöhe)

### Legende

#### Leittriebverbiss



+ Baumartengruppe nicht  
vorhanden

#### Anzahl der aufgenommenen Pflanzen der Baumartengruppe



■ geschützte Fläche

□ Landkreisgrenze

□ Hegegemeinschaftsgrenze

